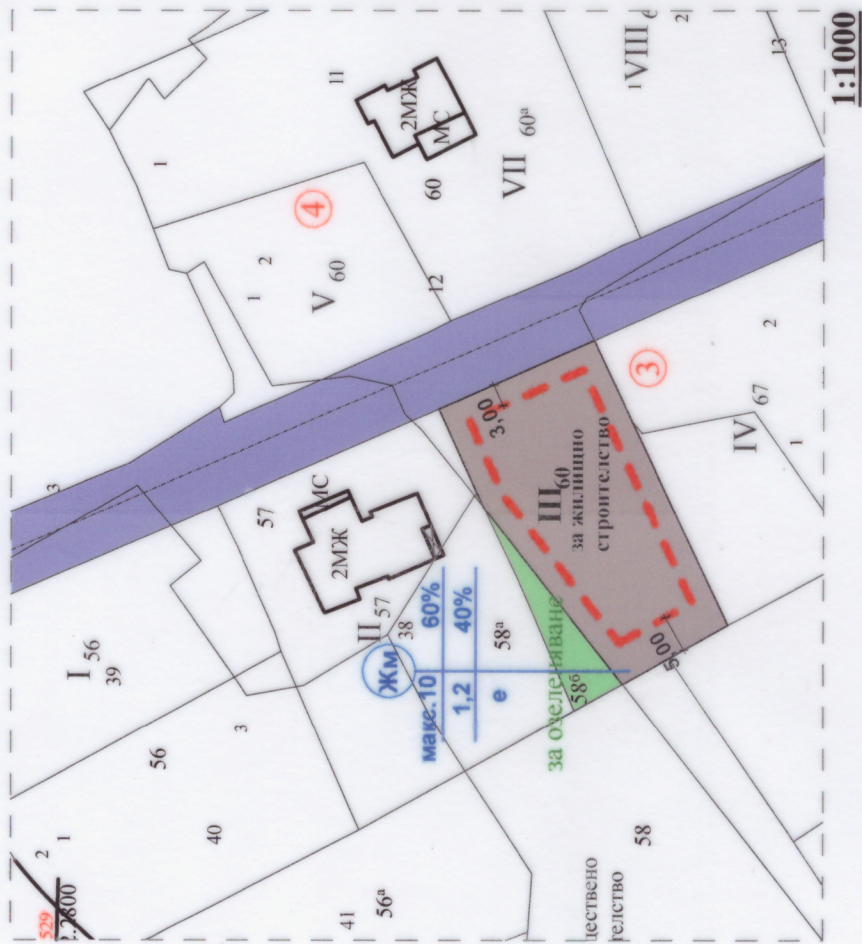
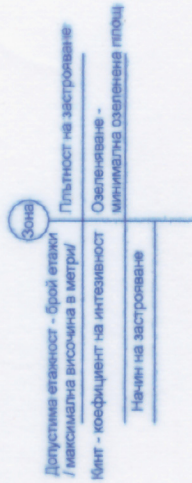




ПУП - Чи на ПУП - ПРЗ за УПИ ПШ-60 (отреден за ПИ 60 и част от ПИ 61), кв. 3 по действащия регулационен план на с. Златевци-Милковци, община Габрово

ЧАСТ: ПЛАН ЗА ЗАСТРОЯВАНЕ М 1:1000



Квартал	Урегулиран Поемлен ИМОТ	III-60	Жм	10	Максимална височина, м	Устройствени показатели		Начин на застрояване
						Максимална интензивност на застр.	Максимална плътност на озеленена площ	
3	III-60	Жм	10	1,2	60 %	40 %	свободно	



ПРОЕКТАНТ: