










ПЛАН ЗА ЗАСТРОЯВАНЕ /ПРОЕКТ ЗА ИЗМЕНЕНИЕ/ М 1:500

ЛЕГЕНДА:

-  УЛИЦА
-  УСИЛЕНА НАСТИЛКА
-  ЖИЛИЩНА ЗОНА
-  СЪЩ. ЖИЛИЩНИ СГРАДИ -ЗАПАЗВАТ СЕ
-  ОГРАНИЧИТЕЛНА ЛИНИЯ НА ОСНОВНО ЗАСТРОЯВАНЕ
-  ЗАДЪЛЖИТЕЛНА ЛИНИЯ НА ОСНОВНО ЗАСТРОЯВАНЕ
-  ГРАНИЦА НА ПРОМЯНА НА РЕЖИМ НА УСТРОЙСТВО И ЗАСТРОЯВАНЕ

(ВИД ЗОНА)	
Макс. височина в метри	Макс. плътност в %
Макс. КИНТ	Мин. озеленяване в %
начин на застрояване	

Номер на квартал	Номер на УПИ	Устройствена зона	Установено предназначение	Височина на застр. в м	Градоустройствени параметри			Начин на застрояване
					Плътност на застр. в %	Кинт	Мин. озел. в %	
13	XIII	Жилищна-Жм	Жил. стр.	Макс.10 м.	макс.60 %	макс. 1,2	40 %	свързано в два съседни имота -д
13	XIV	Жилищна-Жм	Жил. стр.	Макс.10 м.	макс.60 %	макс. 1,2	40 %	