






ПУП - ПЗ - за ПИ 57675.87.2 и ПИ 57675.87.6, по КККР на с. Поповци, м. БОНЧЕВА ЛЪКА, гр. Габрово и отреждането им "за производствена и складова дейност"

ЧАСТ : ПЛАН ЗА ЗАСТРОЯВАНЕ М 1 : 1000

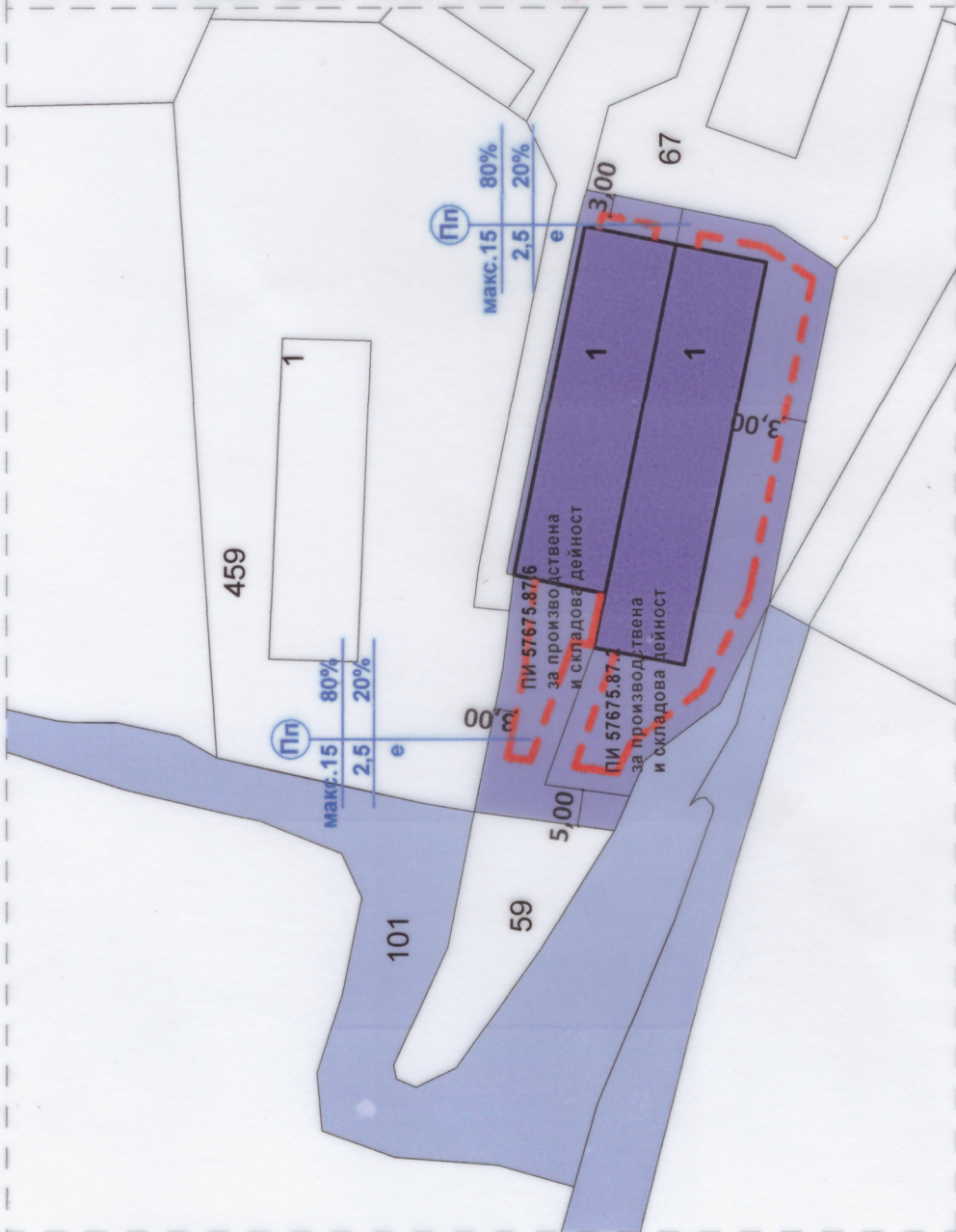
-  За производствена и складова дейност
-  Съществуваща и запазваща се сграда
-  Път
-  Имотна граница
-  Ограничителна линия на основното застрояване

ГРАДОУСТРОЙСТВЕНИ ПОКАЗАТЕЛИ ЗА ПИ 57675.87.2(проектен) и ПИ 57675.87.6 (проектен), по КККР на с. Поповци, м. БОНЧЕВА ЛЪКА, гр. Габрово

ЗОНА "Пл"

Пзастр - мах 80%  
 Позел - мин. 20%  
 Кинт - 2,5  
 начин на застр. - свободно  
 височина на застр. - мах. 15м

Допустима етажност - брой етажи / максимална височина в метри  
 Озеленяване - минимална озеленена площ  
 Коefициент на интeрвианост  
 Начин на застрояване



**ПРОЕКТАНТ:**