







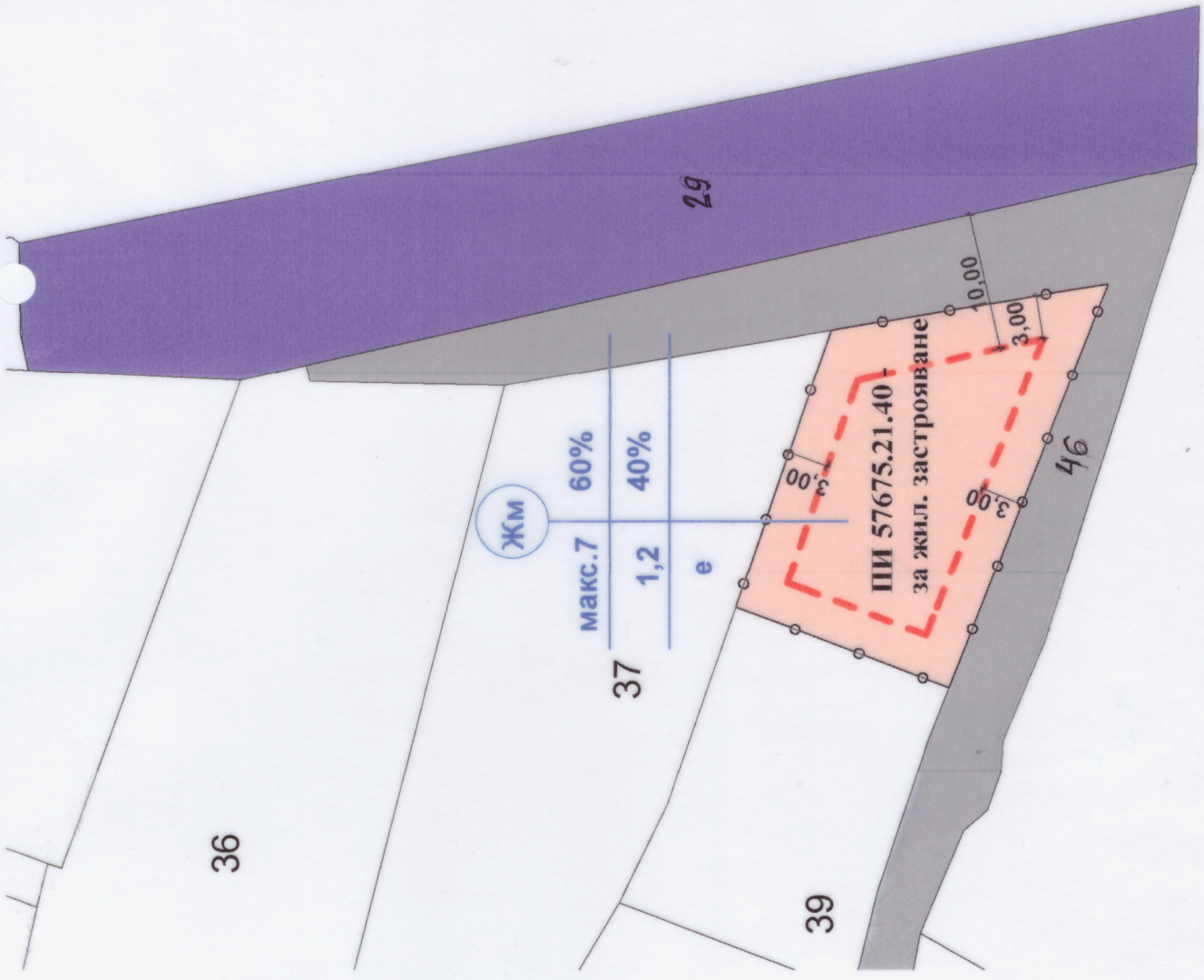
**ПУП-ПЗ ЗА ПИ №57675.21.40 ПО КК НА С. ПОПОВЦИ,
М. РАЧЕВОТО, ОБЩ. ГАБРОВО И ОТРЕЖДАНЕТО МУ -
ЗА ЖИЛИЩНО ЗАСТРОЯВАНЕ**

-  Второстепенна улица № 14355.520.29
-  Селскостопански, горски, ведомствен път № 57675.22.46
-  За жилищно застрояване
-  Ограничителна линия на застрояване
-  Граница на промяна режима на застрояване
-  Имотна граница

**ГРАДОУСТРОЙСТВЕНИ
ПОКАЗАТЕЛИ ЗА
ПИ №57675.21.40**

ЗОНА Жм
 Пластр - макс 60%
 Позел - мин. 40%
 Кинт - 1,2
 Начин на застр. - свободно
 Височина на застр. - макс. 7м

ПРОЕКТАНТ :



Зона	Плътност на застрояване
Допустима етажност - брой етажи / максимална височина в метри/	Озеленяване - минимална озеленена площ
Кинт - коефициент на интрузивност	Начин на застрояване е - свободно застрояване

