





-  територия за транспорт и комуникации
-  жилищна устройствена зона
-  граница на промяна на устройствения режим
-  ограничителна линия на основното застрояване

**ПЗ за промяна предназначението на земеделска земя в ПИ 35.455 по плана на новообразуваните имоти на местност Шенини в землището на гр. Габрово**

**М 1:1000**

