







# ПУП/ - ПЛАН ЗА РЕГУЛАЦИЯ И ЗАСТРОЯВАНЕ /ПРЗ/ ИЛИ ЗАСТРОИТЕЛЕН И РЕГУЛАЦИОНЕН ПЛАН /ЗРП/ плана на с.Поповци, общ.Габрово

Таблица на урегулираните поземлени имоти, идентифицирани спрямо кварталите и устройствените зони, с установено предназначение и режим на застрояване в ПУП:

Номер на квартал	Номер на УПИ	Устройствена зона	УПИ с установено предназначение	Височина в м (етажност)			Градоустройствени параметри			Начин на застрояване			Забележка
				Задължителна	Максимална	Възможна "от - до"	Макс. (Пластр)	Макс. (Кинт)	Макс. (Позеп)	Свободно - е	Свързано в два имота - Д	Свързано - с	
19	XIII-534	Жм	за жилищно строителство		3 (≤10)		60%	1,2	40%	е			
19	XIV-535	Жм	за жилищно строителство		3 (≤10)		60%	1,2	40%	е			

## Легенда:

-  граница на урегулиран поземлен имот
-  граница на промяна на режима
-  ограничителна линия на застрояване
-  Улица
-  Жилищна зона с малка височина (Жм)
-  Заварени и запазващи се сгради

## Легенда на матрица за обозначаване на режима на застрояване:

Зона	
Допустима етажност - брой етажи (максимална височина - в метри)	Плътност на застрояване максимална стойност (съотношение м/у площта на УПИ и ЗП в него) - в проценти
Кинт - коефициент на интензивност - максимална стойност (съотношение м/у РЗП и площта на УПИ) - в абсолютно число	Озеленяване - минимална озеленена площ - в проценти
Начин на застрояване: е - свободно застрояване д - свързано в два съседни имота с - свързано застрояване	Специфични изисквания

**ОБЩИНА ГАБРОВО**  
**ОЕСУТ**  
ПРОТОКОЛ № 21 / 25.06.  
ТЕХН. СЕКРЕТАР

ПРОЕКТАНТ:

ПЪЛНА ПРОЕКТАНТСКА ПРАВОСПОСОБНОСТ



арх АЛЕКСАНДЪР НИКОЛАЕВ КЮЩЕРОВ

Per N: 06060

дата ..... ПОДПИС 