







**ПУП - ЧИ НА ПУП - ПРЗ - ЗА ЧАСТ ОТ КВАРТАЛ 15
ЗА ОБРАЗУВАНЕТО НА НОВИ УПИ VIII-901 И УПИ
XXVI - 902 ПО ПЛАНА НА ГР.ГАБРОВО СЗ-1 Ч.
ПО ЧЛ.135А ОТ ЗУТ**

ЧАСТ : ПЛАН ЗА ЗАСТРОЯВАНЕ М 1 : 1000

-  за производствена и складова дейност
-  улица
-  имотна граница
-  ограничителна линия на основното застрояване
-  съществуващи и запазващи се сгради
-  граница на промяна режима на застрояване

**ГРАДОУСТРОЙСТВЕНИ ПОКАЗАТЕЛИ ЗА
УПИ VIII - 901 -ЗАПРОИЗВОДСТВЕНА
И СКЛАДОВА ДЕЙНОСТ**

ЗОНА Пп	Допустима етажност - брой етажи / максимална височина в м.етр.	Плътност на застрояване
Пзастр - макс 80%	Юнт - коефициент на интензивност	Озеленяване - минимална озеленена площ
Позел - мин. 20%	Начин на застрояване	
Кинт - 2,5	височина на застр. - макс. 15м	

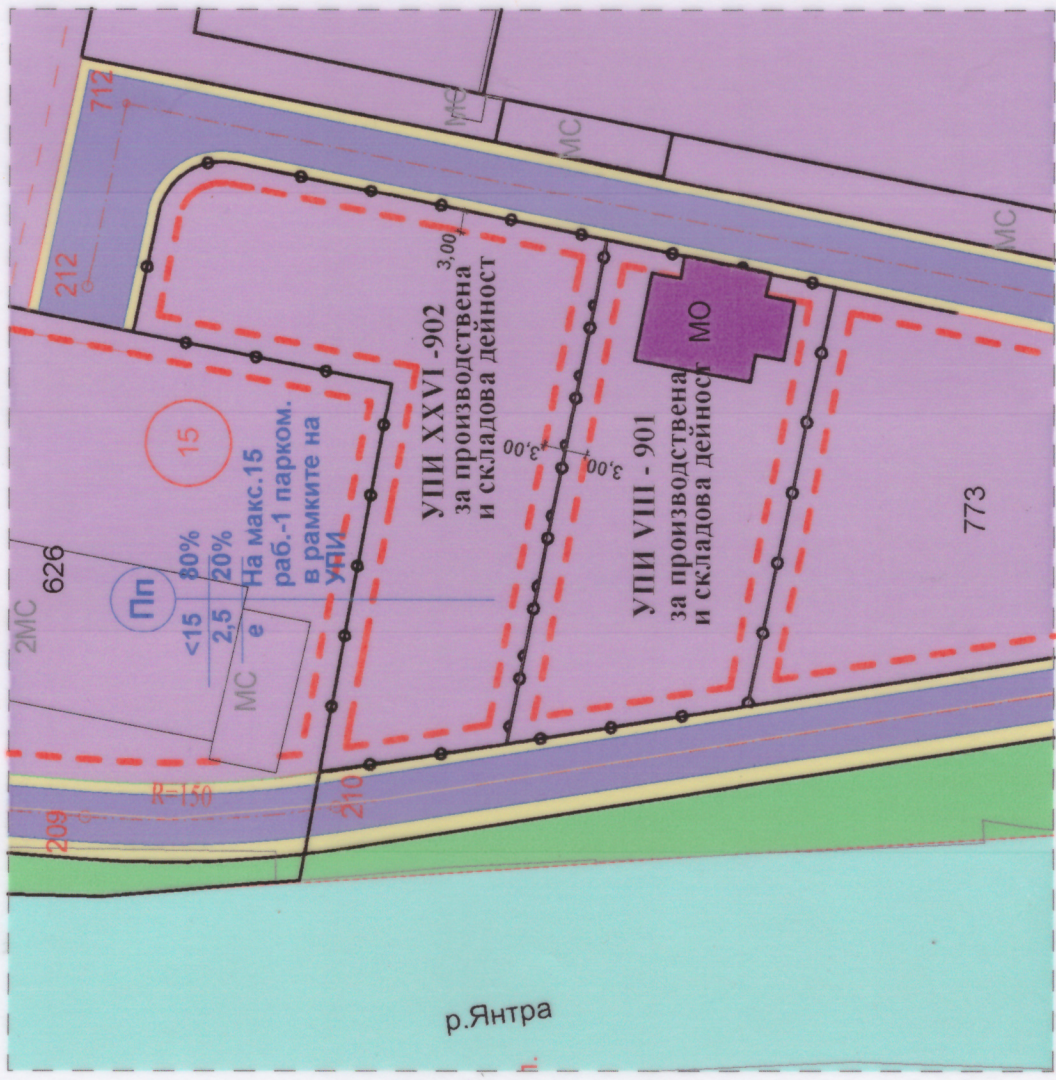
**ГРАДОУСТРОЙСТВЕНИ ПОКАЗАТЕЛИ ЗА
УПИ XXVI - 902 -ЗАПРОИЗВОДСТВЕНА
И СКЛАДОВА ДЕЙНОСТ**

ЗОНА Пп	Допустима етажност - брой етажи / максимална височина в м.етр.	Плътност на застрояване
Пзастр - макс 80%	Юнт - коефициент на интензивност	Озеленяване - минимална озеленена площ
Позел - мин. 20%	Начин на застрояване	
Кинт - 2,5	височина на застр. - макс. 15м	

ПРОЕКТАНТ :

ВЪЗЛОЖИТЕЛИ : 1

2



**ОБЩИНА ГАБРОВО
О Е С У Т
ПРОТОКОЛ № /
ТЕХН. СЕКРЕТАР**