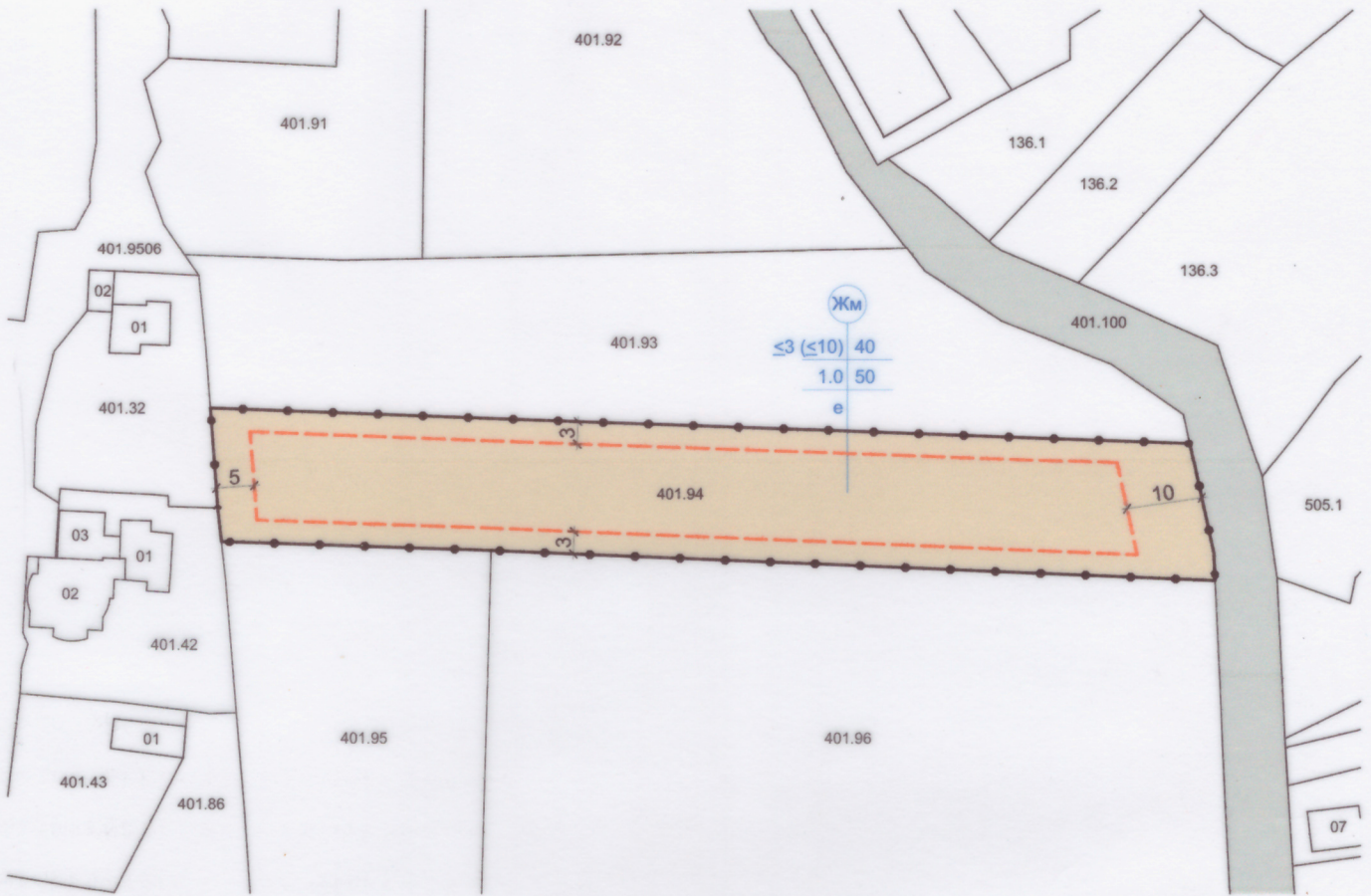






**ПОДРОБЕН УСТРОЙСТВЕН ПЛАН - ПЛАН ЗА ЗАСТРОЯВАНЕ**  
 за ПИ 57675.401.94 по КККР, село Поповци, община Габрово  
 М 1:1000



-  ПИ за жилищно строителство
-  Местен път
-  Ограничителна линия на застрояване
-  Граница на промяна на режим на застрояване



устройствена зона  
 жилищна, с малкоетажно застрояване

|                                                                           |                                                       |
|---------------------------------------------------------------------------|-------------------------------------------------------|
| максимална етажност $E \leq 3$<br>максимална височина $H \leq 10\text{м}$ | максимална плътност на застрояване<br>Пзастр. max 40% |
| максимална интензивност на застрояване - Кинт. max 1.0                    | минимална озеленена площ<br>Позел. min 50%            |
| начин на застрояване<br>е - свободно застрояване                          | специфични изисквания                                 |

СОБСТВЕНИЦИ:

1. 

2. 

ПРОЕКТАНТ:

