









ПУП - ЧИ НА ПУП - ПРЗ - ЗА ЧАСТ ОТ КВАРТАЛ 97
 ПО ПЛАНА ГР.ГАБРОВО ЗА УПИ VIII-323,325,326 - ЗА
 ПРОИЗВОДСТВЕНА И ОБСЛУЖВАЩА ДЕЙНОСТ -
 ЗА ОБРАЗУВАНЕТО НА НОВИ
 УПИ IX-242 - ЗА ОБЩЕСТВЕНО ОБСЛУЖВАНЕ И
 УПИ X-573 - ЗА ЖИЛИЩНО ЗАСТРОЯВАНЕ И
 ОБЩЕСТВЕНО ОБСЛУЖВАНЕ.
 ЧАСТ : ПЛАН ЗА ЗАСТРОЯВАНЕ М 1 : 1000

-  за обществено обслужване
-  за жилищно застрояване и обществено обслужване
-  за озеленяване
-  улица от ОПМ
-  Тротоари
-  ограничителна линия на застрояване
-  имотна граница
-  - граница на промяна на устройствения режим

Зона
 Допустима етажност - Виср етажност / максимална височина в метри!
 Озеленяване -
 Коэф. - коефициент на интензивност минимална озеленена площ
 Начин на застрояване

ОБЩИНА ГАБРОВО
О Е С У Т
 ПРОТОКОЛ № 5 от 10.03.2016 г.
 ТЕХН. СЕКРЕТАР



Квартал	Урегулиран Поземлен ИМОТ	Устройствена зона	Максимална височина, м	Устройствени показатели		Начин на застрояване
				Максимална интензивност на застр.	Минимална плътност на озеленена площ	
97	IX-242	Оо	10	2,0	80 %	20 % свободно
97	X-573	Жс	12	2,0	70 %	30 % свободно

Възложители :
 "ГАБРОВО РИТЕЙЛ ПАРК" ООД
 "ТОМЕ" ЕООД

