



**ПУП - ПЗ - ЗА ПИ С.№ 14218.193.52 -  
ЗА ОБОСОБЯВАНЕ НА НОВИ БЪР. ПИ С  
ВЪТРЕШНООБСЛУЖВАЩ ПЪТ И ПРОМЯНА  
ОТРЕЖДАНЕТО ИМ - ЗА ЖИЛИЩНО ЗАСТРОЯВАНЕ**

**възложител : СМИЛЕН КАБАКЧИЕВ**


**ЧАСТ : ПЛАН ЗА ЗАСТРОЯВАНЕ М 1 : 1000**




за жилищно застрояване




улица от ОПМ




вътрешнообслужващ път



ограничителна линия  
на основното застрояване

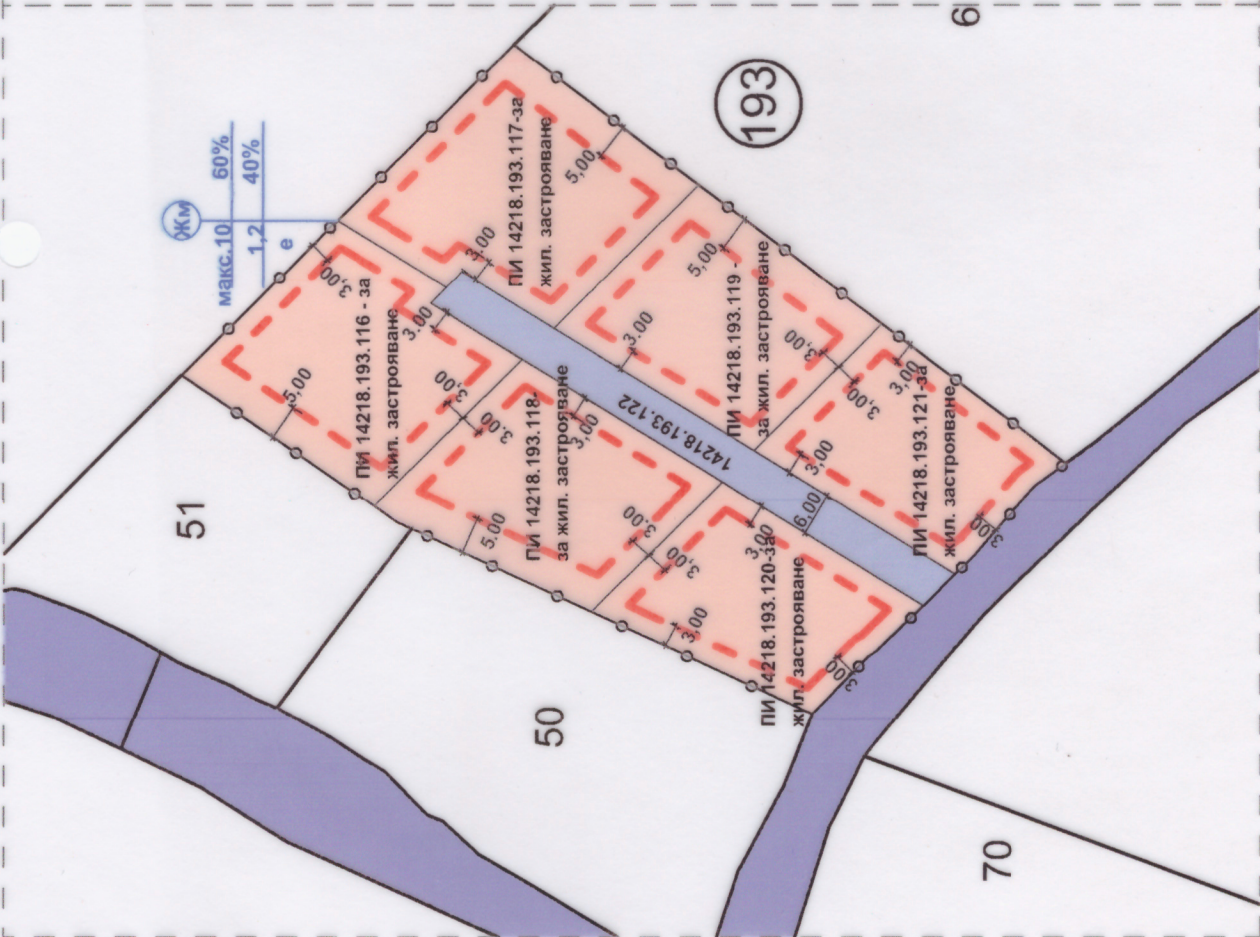


имотна граница



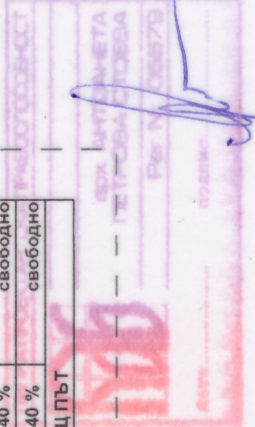
граница на промяна  
режима на застрояване

193



Квартал	Поземлен имот	Устройствена зона	Максимална височина, м	Устройствени показатели		Начин на застрояване	
				Максимална интензивност на застрояване	Минимална площ на озеленяване		
193	14218.193.116	Жм	10	1,2	60 %	40 %	свободно
193	14218.193.117	Жм	10	1,2	60 %	40 %	свободно
193	14218.193.118	Жм	10	1,2	60 %	40 %	свободно
193	14218.193.119	Жм	10	1,2	60 %	40 %	свободно
193	14218.193.120	Жм	10	1,2	60 %	40 %	свободно
193	14218.193.121	Жм	10	1,2	60 %	40 %	свободно
193	14218.193.122	Жм	10	1,2	60 %	40 %	свободно

**ВЪТРЕШНООБСЛУЖВАЩ ПЪТ**



**ПРОЕКТАНТ :**