





**ПУП - ПЗ за ЧИ на ЗРП
за част от кв. 19 по плана на
с. Жълтеш, Община Габрово**



ПЛАН ЗА ЗАСТРОЯВАНЕ М 1:1000

ВИД ЗОНА	
макс. вис. в метри	макс. плътност-%
макс. КИНТ	мин. озеленяване-%
начин на застрояване	

ЛЕГЕНДА:

-  УЛИЦА
-  ЖИЛИЩНА ЗОНА
-  ОГРАНИЧИТЕЛНА ЛИНИЯ НА ЗАСТРОЯВАНЕ
-  ГРАНИЦА НА ПРОМЯНА НА РЕЖИМ НА УСТРОЙСТВО И ЗАСТРОЯВАНЕ

ПЪЛНА ПРОЕКТАНТСКА ПРАВОСПОСОБНОСТ



арх. ИВАН Н. УЗУНОВ

Per. №: 02132

дата 2023г. подпис 