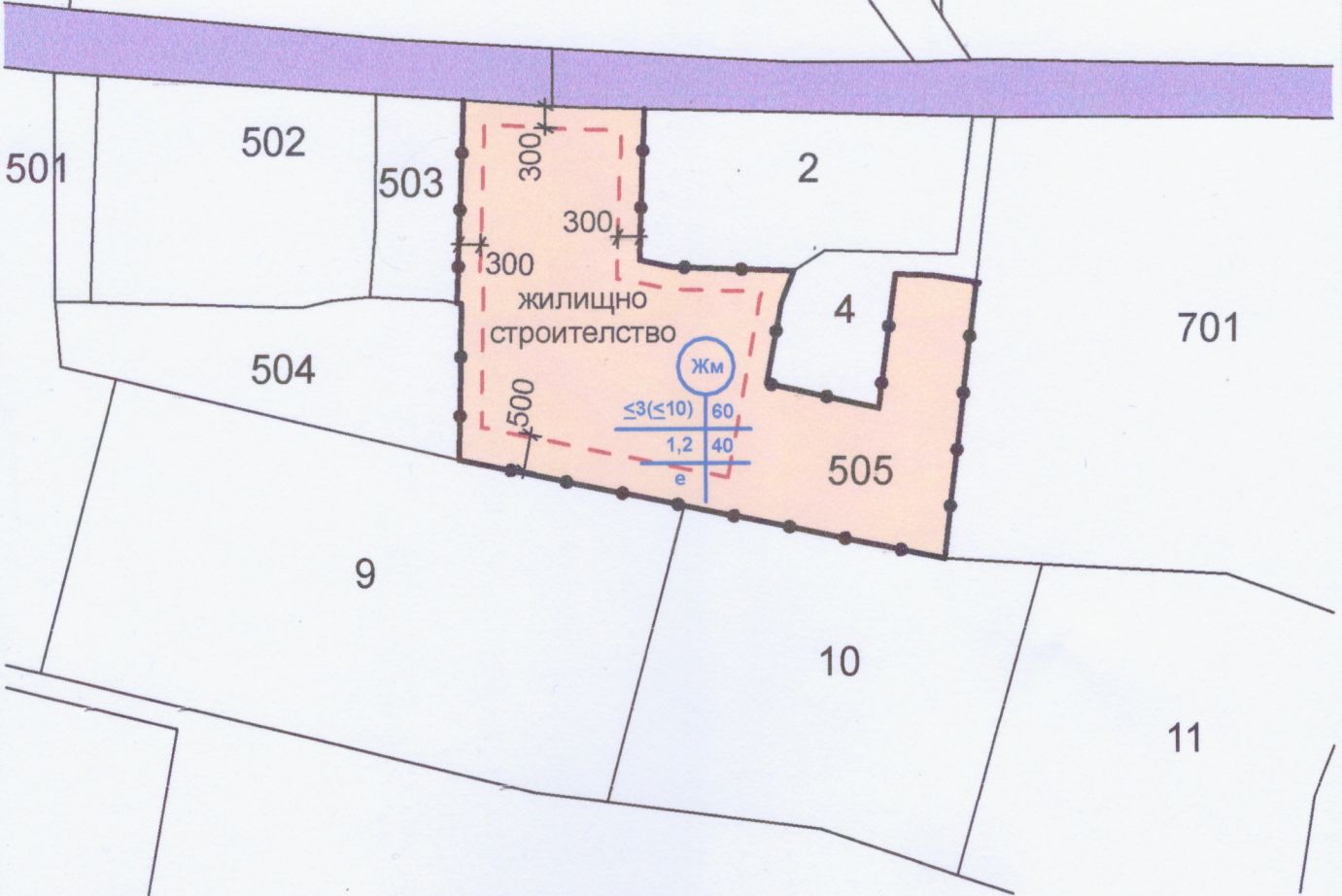






700



ПЛАН ЗА ЗАСТРОЯВАНЕ М 1:1000

макс. вис. в метри	макс. плътност-%
макс. КИНТ	мин. озеленяване-%
начин на застрояване	

ЛЕГЕНДА:

-  ПОЛСКИ ПЪТ
-  ТЕРЕН С ЖИЛИЩНО ПРЕДНАЗНАЧЕНИЕ
-  ОГРАНИЧИТЕЛНА ЛИНИЯ НА ЗАСТРОЯВАНЕ
-  ГРАНИЦА НА ПРОМЯНА НА РЕЖИМ НА УСТРОЙСТВО И ЗАСТРОЯВАНЕ

ПУП-ПЗ за поземлен имот с идентификатор 14218.11.505, местност Стената, по КККР -гр. Габрово на основание чл. 109, ал.1, т.3 от ЗУТ във връзка с чл.24, ал.1 от ЗОЗЗ

ПЪЛНА ПРОЕКТАНТСКА ПРАВОСПОСОБНОСТ



арх. ИВАН Н. УЗУНОВ
Per. №: 02132
2022г.
дата..... подпис.....