







ПУТ - ЧИ НА ПУП-ПРЗ ЗА УЛИ Х-37 И УЛИ ХХІІІ-37, КВ.6
 ПО ПЛАНА НА С.ДУМНИЦИ, ОБЩ.ГАБРОВО,
 ОБРАЗУВАНЕ НА НОВ УЛИ ХХІІІ - 37 И ОТРЕЖДАНЕТО
 МУ - ЗА ЖИЛИЩНО ЗАСТРОЯВАНЕ

ВЪЗЛОЖИТЕЛ : СНЕЖИНА ХРИСТОВА КОЗАРЕВА

-  за жилищно застрояване
-  Улица
-  Сграда която не се запазва
-  Ограничителна линия на застрояване
-  Имотна граница
-  Граница на промяна рожима на застрояване

ГРАДОУСТРОЙСТВЕНИ ПОКАЗАТЕЛИ ЗА
 УЛИ ХХІІІ - 37, КВ.6 ПО ПЛАНА НА С.ДУМНИЦИ,
 ОБЩ.ГАБРОВО

Площ на имота - 1990кв.м.

ЗОНА ЖИ

Пластр - макс 60%

Позел - мин. 40%

Кинт - 1,2

начин на застр. - свободно

височина на застр. - макс. 10м

Зона

Допустима етажност - брой етажни / максимална височина в метри/

Кинт - коефициент на интензивност

Плътност на застрояване

Смеление - минимална свободна площ

Начин на застрояване

е - свободно застрояване

ОДОБРЯВАМ СЪС ЗАПОВЕД
 № 452 / 21.02.2022 г.
 КМЕТ



ОБЩИНА ГАБРОВО

О Е С У Т

ПРОТОКОЛ № 5 / 08.02.22г.

ТЕХН. СЕКРЕТАР

ИЗГОТВИЛ: