





**ПОДРОБЕН УСТРОЙСТВЕН ПЛАН - ПЛАН ЗА ЗАСТРОЯВАНЕ ЗА ПИ С ИДЕНТИФИКАТОР 16715.608.71 ПО КАДАСТРАЛНАТА КАРТА НА С. ГОРНОВА МОГИЛА, ОБЩИНА ГАБРОВО
М 1 : 500**

НА ОСНОВАНИЕ: ЧЛ. 9 И ЧЛ. 109, АЛ. 1, Т. 2 ОТ ЗУТ



ЛЕГЕНДА:

-  ЗОНА ЗА ЖИЛИЩНО ЗАСТРОЯВАНЕ
-  УЛИЦИ
-  ЗОНА ЗА ОЗЕЛЕНЯВАНЕ
-  ГРАНИЦА НА ПРОМЯНА НА РЕЖИМА НА УСТРОЙСТВО И ЗАСТРОЯВАНЕ

Е - етажност Н - височина	макс. плътност на застрояване Пзастр.
макс. интензивност на застрояване Кинт.	мин. озеленена площ Позел.
начин на застрояване е - свободно	* специфични изисквания




ПЪЛНА ПРОЕКТАНТСКА ПРАВОСТЕСОВНОСТ



арх. ДИМКА
ИВАНОВА ПЕНЧЕВА
Per. №. 02-41

Дата: Подпис:

ПРОЕКТАНТ: 
/ АРХ. Д. ПЕНЧЕВА /