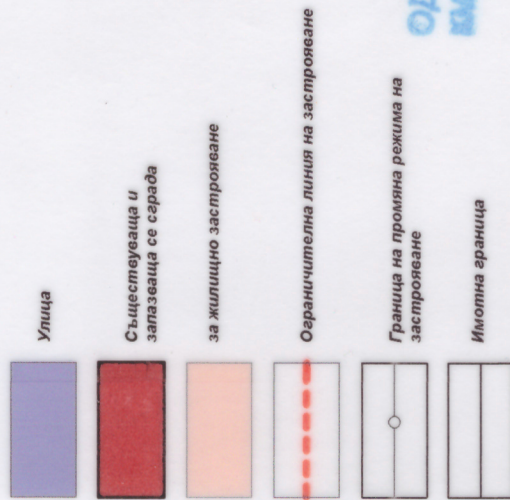


**ЧИ НА ПУП - ПРЗ ЗА ЧАСТ ОТ КВАРТАЛ 2 ПО ПЛАНА НА С.ВЕЛКОВЦИ
С ЦЕЛ ПРЕМАХВАНЕ НА ВЪТРЕШНА РЕГУЛАЦИОННА ЛИНИЯ МЕЖДУ УПИ VIII - 27 И УПИ VII-28, ОБРАЗУВАНЕ НА НОВ УПИ X - 554 И ОТРЕЖДАНЕТО МУ - ЗА ЖИЛИЩНО ЗАСТРОЯВАНЕ**

ВЪЗЛОЖИТЕЛ : ИЛИАН ДЯНКОВ ДЯНКОВ



ГРАДОУСТРОЙСТВЕНИ ПОКАЗАТЕЛИ ЗА УПИ X - 554

Площ на имота - 2340 кв. м.

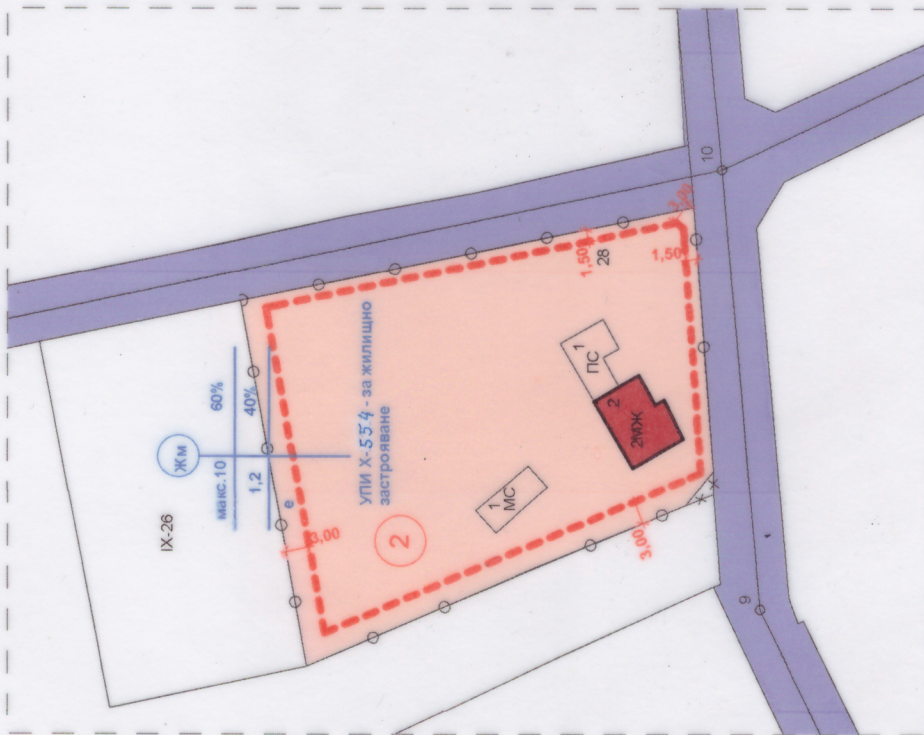
ЗОНА Жм

Пластр - макс 60%


Позел - мин. 40%

Кинт - 1,2

начин на застр. - свободно височина на застр. - макс. 10м



М : 1000



Зона	Плътност на застрояване
Допустима височина - брой етаж / максимална височина в метри	Озеленяване - минимална озеленена площ
Кинт - коефициент на интензивност	Начин на застрояване
е - свободно застрояване	

ПРОЕКТАНТ:

ОБЩИНА ГАБРОВО
ОЕСУТ
ПРОТОКОЛ № 19 от 14.09.2021 г.
ТЕХН. СЕКРЕТАР