





-  транспортна инфраструктура
-  жилищна устройствена зона
-  ограничителна линия на основното застрояване
-  граница на промяна на устройствения режим

**ПЗ за промяна предназначението на земеделска земя
в ПИ 22959.30.15 по ККР на с. Донино, община Габрово**

М 1:500

