








-  жилищна устройствена зона
-  обработваеми замадалски земи
-  транспортна инфраструктура
-  строителна граница на населеното място
-  граница на промяна на устройствения режим
-  ограничителна линия на основното застрояване

	максимална височина на застрояване	максимална плътност на застрояване
	максимална интензивност на застрояване	минимална озеленена площ
	начин на застрояване	

**ПЗ за промяна предназначението на земеделска земя
в ПИ 37352.144.8 по кадастралната карта на с. Кметовци,
община Габрово**

М 1:1000

