













ПЗ за промяна предназначението на земеделска земя в ПИ 14218.58.83 по КККР на гр. Габрово

М 1:500

-  улици
-  тротоари
-  транспортна инфраструктура
-  предимно производствена устройствена зона
-  строителна граница на населеното място
-  граница на промяна на устройствения режим
-  ограничителна линия на застрояване

-  максимална височина на застрояване
-  максимална плътност на застрояване
-  максимална интензивност на застрояване
-  минимална озеленена площ
-  начин на застрояване

ПЪРНА ПРОЕКТАНТСКА ГРАВЕДНОСТ



арх. МАЯ Т. ЦАНКОВА
 Рег. № 01295
 дата подпис:

