










|        |     |
|--------|-----|
| Жс     |     |
| (< 15) | 70% |
| 2,0    | 30% |
| Д      |     |



-  улици
-  тротоари
-  жилищна устройствена зона
-  устройствена зона за обществено обслужване
-  транспортна инфраструктура
-  запазваща се сграда
-  граница на изменение на устройствения режим
-  ограничителна линия на основното застрояване
-  задължителна линия на основното застрояване



|                                    |                                    |
|------------------------------------|------------------------------------|
| максимална височина на застрояване | максимална плътност на застрояване |
| макс. интензивност на застрояване  | минимална озеленена площ           |
| начин на застрояване               |                                    |

**ПРЗ за частично изменение на ПРЗ за част от кв. 49 по плана на гр. Габрово - I етап, II част**  
**Застроителна съставка**