




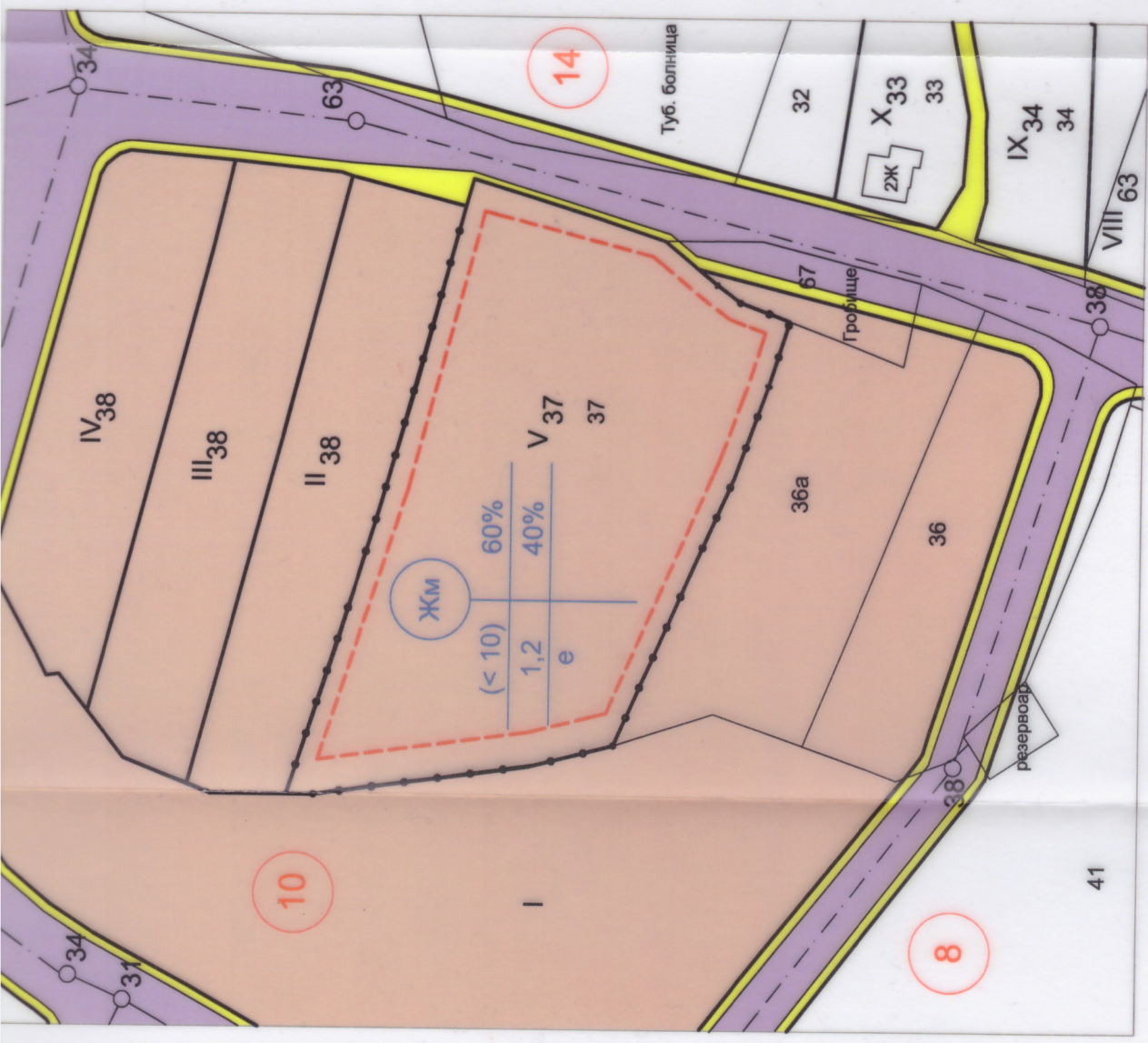


- улици
- тротоари
- жилищна устройствена зона
- граница на изменение на действащия план
- ограничителна линия на застрояване

	максимална височина на застрояване
	максимална височина на застрояване
	макс. интензивност на застрояване
	минимална площ на застрояване
	начин на застрояване



ПРЗ за частично изменение на ЗРП за част от кв. 10 по плана на гр. Габрово - кв. Проинковци
Застроителна съставка
М 1:1000