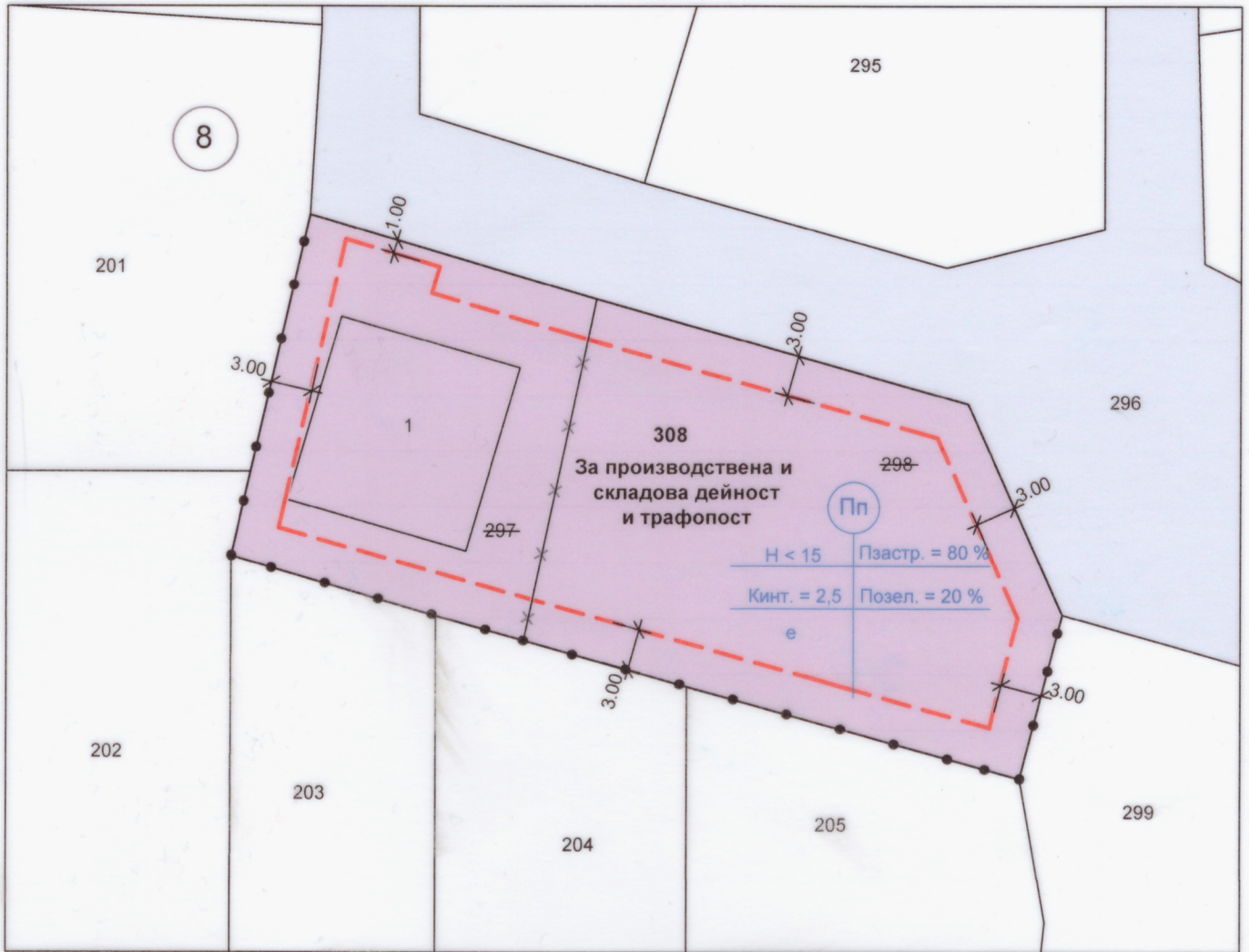






**ПОДРОБЕН УСТРОЙСТВЕН ПЛАН - ПЛАН ЗА ЗАСТРОЯВАНЕ ЗА УСТАНОВЯВАНЕ КОНКРЕТЕН РЕЖИМ НА УСТРОЙСТВО И ПРЕДНАЗНАЧЕНИЕ НА ПИ С ПРОЕКТЕН ИДЕНТИФИКАТОР 43339.8.308 ПО КАДАСТРАЛНАТА КАРТА НА С. ЛЕСИЧАРКА. ОБЩ. ГАБРОВО
М 1 : 500**

НА ОСНОВАНИЕ: ЧЛ. 109, АЛ. 1, Т. 3 ОТ ЗУТ, ВЪВ ВРЪЗКА С ЧЛ. 50, АЛ. 4 ОТ ППЗОЗЗ



ЛЕГЕНДА:

-  ПРЕДИМНО ПРОИЗВОДСТВЕНА УСТРОЙСТВЕНА ЗОНА
-  ПЪТ
-  ОГРАНИЧИТЕЛНА ЛИНИЯ НА ОСНОВНОТО ЗАСТРОЯВАНЕ
-  ГРАНИЦА НА ПРОМЯНА НА РЕЖИМА НА УСТРОЙСТВО И ЗАСТРОЯВАНЕ

Е - етажност	макс. плътност на застрояване
Н - височина	Пластр.
макс. интензивност на застрояване	мин. озеленена площ
Кинт.	Позел.
начин на застрояване	* специфични изисквания
е - свободно	

ПЪЛНА ПРОЕКТАНТСКА ПРАВОМОЩНОСТ



арх. ДИМИКА
ИВАНОВА ПЕНЧЕВА
Per. № 02147

дата: _____

ПРОЕКТАНТ:

/ АРХ. Д. ПЕНЧЕВА /