






-  транспортна инфраструктура
-  жилищна устройствена зона
-  ограничителна линия на застрояване
-  граница на промяна на устройствения режим

	максимална височина на застрояване	максимална плътност на застрояване
	макс. интензивност на застрояване	минимална озеленена площ
	начин на застрояване	

**ПЗ за промяна предназначението на земеделска земя  
в ПИ 14218.199.108 по кадастралната карта на гр. Габрово  
М 1:500**

