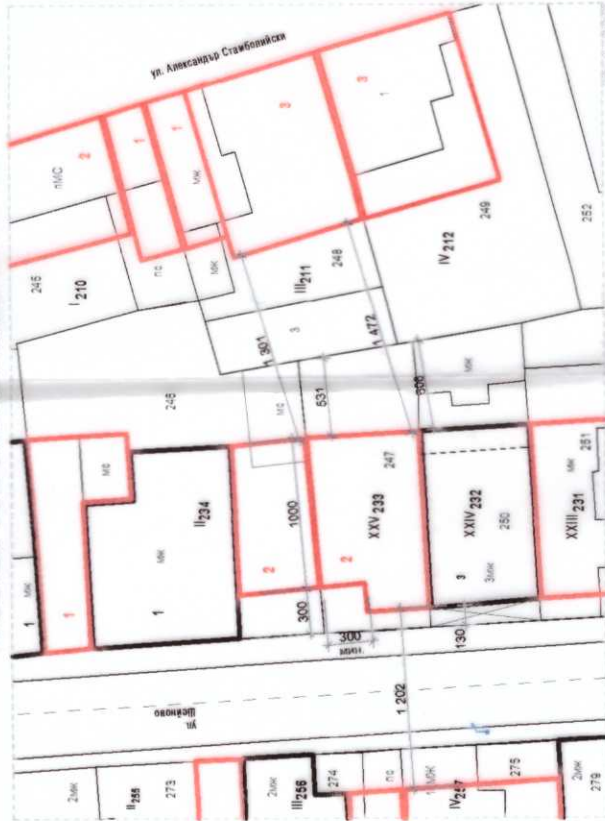


РАБОТЕН УСТРОЙСТВЕН ПЛАН ЗА УПИ XXV-233 КВ. 103



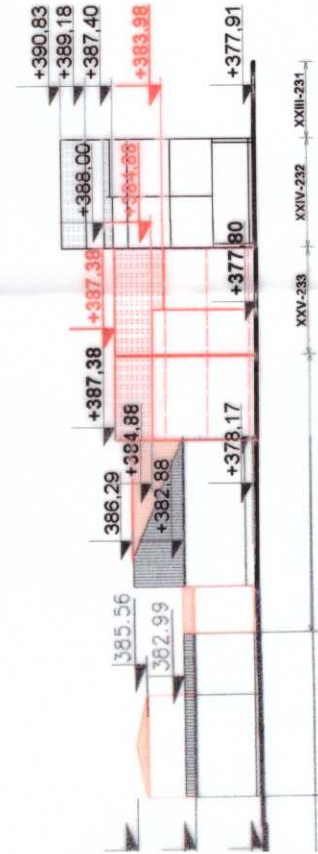
М 1:500

РАБОТЕН УСТРОЙСТВЕН ПЛАН ЗА УПИ XXV-233 ОТ КВ. 103
(идентичен с ПИ с идентификатори 14218.504.247 по КККР)
И ЧАСТИЧНО ИЗМЕНЕНИЕ НА РАБОТЕН УСТРОЙСТВЕН ПЛАН ЗА ОТ КВ. 103 ПО ПЛАНА НА ГР. ГАБРОВО - II ЕТАП, I ЧАСТ
ВЪЗЛОЖИТЕЛИ: ЦВЕТАН КРАСИМИРОВ ПАНТЕЛЕВ И НЕЛИ НИКОЛОВА АНАСТАСОВА

Устройствени показатели за УПИ XXV-233 от кв. 103, с площ на УПИ/ПИ - 141 кв. м, определени с ПУП и РУП за част от кв. 103 и одобрени със Заповед № 644/07.04.2006 г. от кмета на Община Габрово:

- Зона - ЖМ, за жилищно предназначение и ниско застрояване
- Плътност на застрояване - 59,60 % /при допустима макс. 60 %/
- Интензивност на застрояване - 1,2 /при допустима макс. 1,2/
- Озеленяване - 40 % /при допустимо мин. 40%/
- Характер на застрояване - ниско, до 10 м
- Начин на застрояване - свързано с УПИ II-234 и УПИ XXIV-232

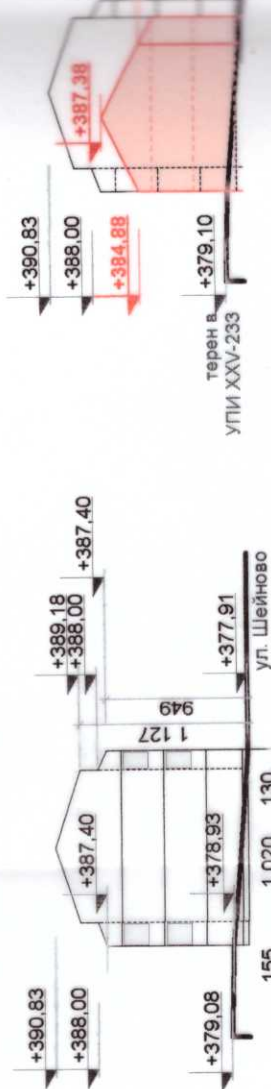
/същ. калканна стена на триетажна жил. сграда/
Непокриването на заварената калканна стена в УПИ XXIV-232 се налага, за да се осигури заплътност и интензивност на застрояването в УПИ XXV-233, определени с действащия Наредба № 7 за ПНУОВТУЗ



СИЛУЕТ - ИЗГЛЕД ПО УЛ. ШЕЙНОВО

УПИ XXV-233 XXIV-232 XXIII-231

М 1:500



СИЛУЕТ НА СЪЩЕСТВУВАЩАЯ КАЛКАНА НА СГРАДАТА В УПИ XXIV-232

УПИ XXV-233 ул. Шейново

СИЛУЕТ НА ПРОЕКТИРНОТО В УПИ XXV-233 /напречно