









-  улици
-  тротоари
-  жилищна устройствена зона
-  строителна граница на населеното място
-  ограничителна линия на застрояване
-  граница на промяна на устройствения режим



максимална височина на застрояване	максимална плътност на застрояване
макс. интензивност на застрояване	минимална озеленена площ
начин на застрояване	



**ПЗ за промяна предназначението на земеделска земя
в ПИ 14218.192.225 по кадастралната карта на гр. Габрово**

М 1:500