








-  улици
-  тротоари
-  жилищна устройствена зона
-  урегулиран поземлен имот с конкретно нежилищно предназначение
-  запазваща се жилищна сграда
-  ограничителна линия на застрояване
-  граница на промяна на устройствения режим

	максимална височина на застрояване	максимална плътност на застрояване
	макс. интензивност на застрояване	минимална озеленена площ
	начин на застрояване	

ПРЗ за частично изменение на ПРЗ за УПИ VI-117 от кв. 61 по плана на гр. Габрово, кв. Борово - Велчевци - III част

**Застроителна съставка
М 1:500**

ПЪЛНА ПРОЕКТАНТСКА ГРАВОСПОСОБНОСТ



арх. МАЯ Т
ЦАНКОВА

Рег. № 03295

дата:

подпис: 