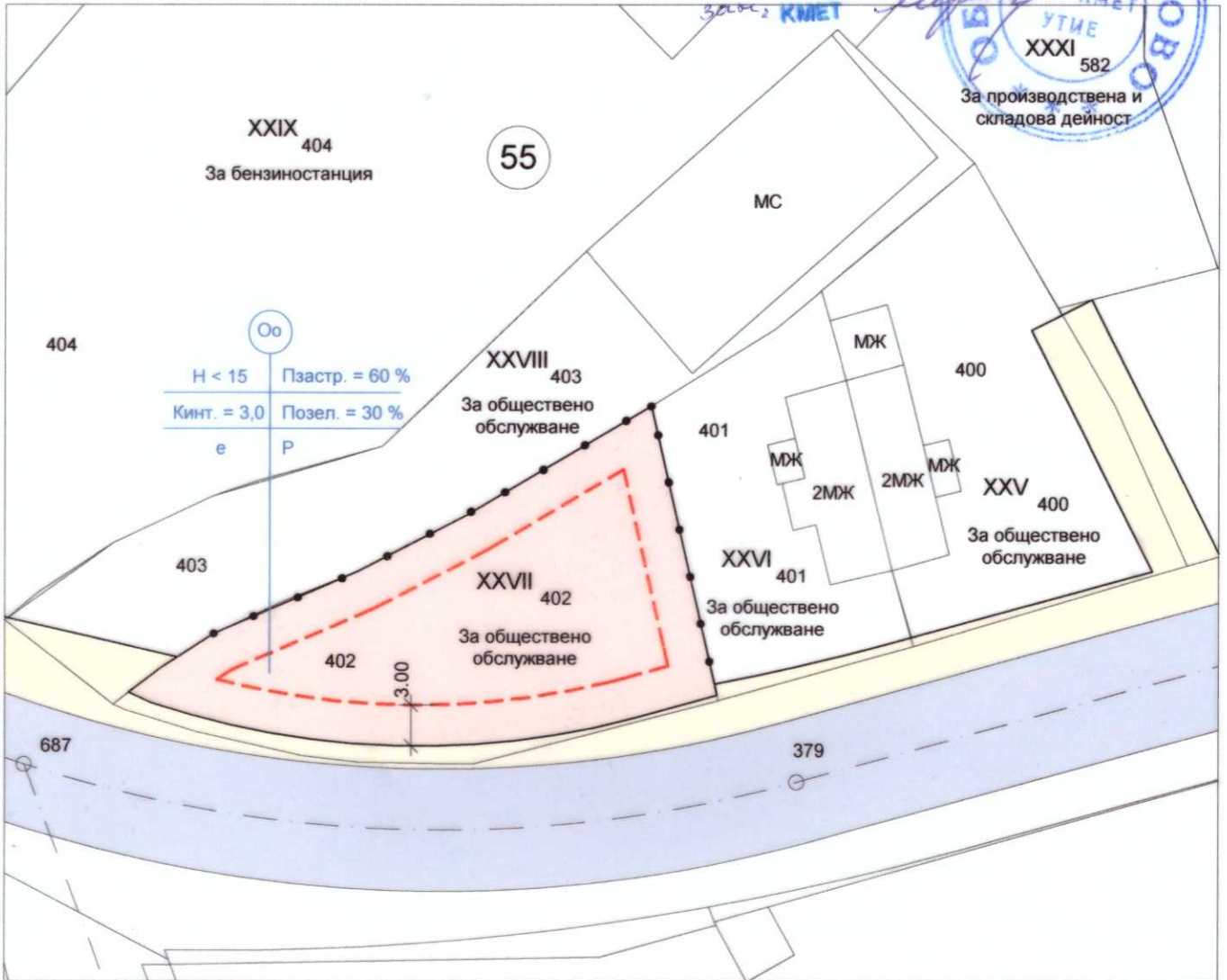







**ПОДРОБЕН УСТРОЙСТВЕН ПЛАН - ПЛАН ЗА ЗАСТРОЯВАНЕ ЗА ЧАСТИЧНО ИЗМЕНЕНИЕ НА ПУП ЗА ЧАСТ ОТ КВ. 55 ПО ПЛАНА НА ГР. ГАБРОВО - С3, II ЧАСТ  
М 1 : 500**

НА ОСНОВАНИЕ ЧЛ. 134, АЛ. 2, Т. 6 ОТ ЗУТ



**ЛЕГЕНДА:**

-  УСТРОЙСТВЕНА ЗОНА ЗА ОБЩЕСТВЕНО ОБСЛУЖВАНЕ
-  УЛИЦА
-  ТРОТОАРИ И ПЕШЕХОДНИ АЛЕИ
-  ОГРАНИЧИТЕЛНА ЛИНИЯ НА ОСНОВНОТО ЗАСТРОЯВАНЕ
-  ГРАНИЦА НА ПРОМЯНА НА РЕЖИМА НА УСТРОЙСТВО И ЗАСТРОЯВАНЕ

**ОБЩИНА ГАБРОВО  
ОБСУТ**

ПРОТОКОЛ № 9 от 10.03.2018

ТЕХН. СЕКРЕТАР

устр. зона

Н - височина	макс. плътност на застрояване Пзастр.
макс. интензивност на застрояване Кинт.	мин. озеленена площ Позел. *
начин на застрояване е - свободно	специфични изисквания

**ЗАБЕЛЕЖКА:**

ПИ № 402 ОТ КВ. 55 ПО ПЛАНА НА ГР. ГАБРОВО - С3, II Ч. СЪОТВЕТСТВА НА ПИ 14218.502.402 ПО КАДАСТРАЛНАТА КАРТА НА ГР. ГАБРОВО



ПРОЕКТАНТ: / АРХ. Д. ПЕНЧЕВА /