










**ЛЕГЕНДА:**

-  УЛИЦА IV, V КЛАС
-  ЖИЛИЩНА ЗОНА
-  ОЗЕЛЕНЯВАНЕ
-  СЪЩ. СГРАДИ-ЗАПАЗВАТ СЕ
-  ОГРАНИЧИТЕЛНА ЛИНИЯ НА ОСН. ЗАСТРОЯВАНЕ
-  ОГРАНИЧИТЕЛНА ЛИНИЯ НА ДОП. ЗАСТРОЯВАНЕ
-  ЗАДЪЛЖИТЕЛНА ЛИНИЯ НА ОСН. ЗАСТРОЯВАНЕ
-  ЗАДЪЛЖИТЕЛНА ЛИНИЯ НА ДОП. ЗАСТРОЯВАНЕ
-  ГРАНИЦА НА ПРОМЯНА НА РЕЖИМ НА УСТРОЙСТВО И ЗАСТРОЯВАНЕ

(ЖМ) ВИД ЗОНА	
макс. височина /в метри/	Макс. плътност в %
Макс. КИНТ	Мин. озеленяване в %
начин на застрояване	

**ПУП /ПРЗ/ ЗА ЧИ НА ЗРП**  
**ЗА УПИ VIII -8029 И IX-8028 КВ. 25**  
**гр. ГАБРОВО - 99 ЧАСТ**  
**НА ОСНОВАНИЕ ЧЛ.134 АЛ. 1,Т.1**  
**И АЛ.2 ,Т.2 ОТ ЗУТ**

**ПЛАН ЗА ЗАСТРОЯВАНЕ М 1:500**

проектант

ПЪЛНА ПРОЕКТАНТСКА ПРАВОСПОСОБНОСТ



арх. ИВАН Н. УЗУНОВ

Per. №: 02132

дата 2018.      подпис