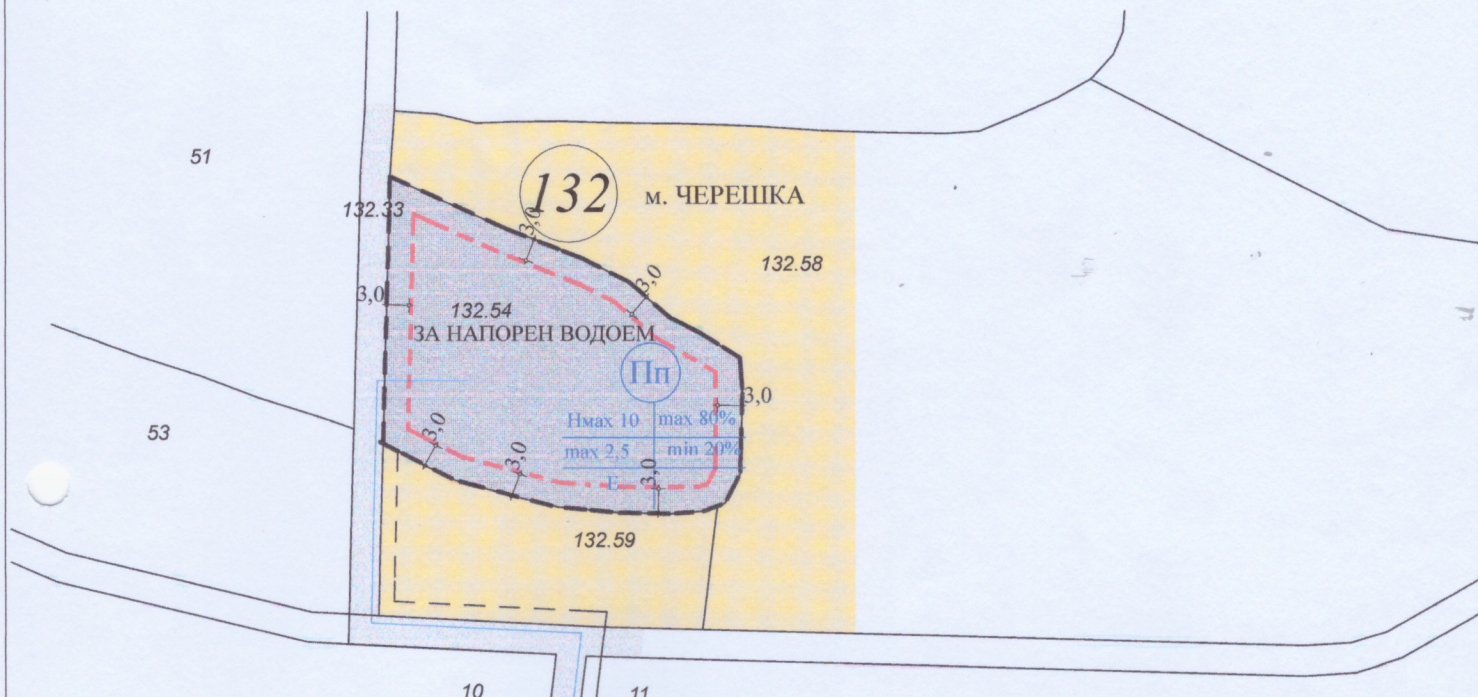








ПРОЕКТ ЗА ПУП- ПЛАН ЗА ЗАСТРОЯВАНЕ
 ОБХВАТ: ПИ С ИДЕНТИФИКАТОР 17991.132.54 ПО КККР
 НА С. ГРЪБЛЕВЦИ, ОБЩИНА ГАБРОВО, ОБЛАСТ ГАБРОВО,
 МЕСТНОСТ "ЧЕРЕШКА"

М 1:1000



-  ОГРАНИЧИТЕЛНА ЛИНИЯ НА ЗАСТРОЯВАНЕ
-  ЗЕМЕДЕЛСКА ЗЕМЯ
-  ПОЗЕМЛЕН ИМОТ ЗА ТЕХНИЧЕСКА ИНФРАСТРУКТУРА
-  ПОЛСКИ ПЪТ
-  БЪДЕЩ ВОДОПРОВОД
-  ГРАНИЦА НА УРБАНИЗИРАНА ТЕРИТОРИЯ ИЗВЪН НАСЕЛЕНО МЯСТО

РАЙОН №	№ ПИ	УСТРОЙСТВЕНА ЗОНА	ЗА ТЕХНИЧЕСКА УСТАНОВЕНО ПРЕДНАЗНАЧЕНИЕ	КОНКРЕТНО ПРЕДНАЗНАЧЕНИЕ	МАКСИМАЛНА ВИСОЧИНА м	ГРАДОУСТРОЙСТВЕНИ ПАРАМЕТРИ			НАЧИН НА ЗАСТРОЯВАНЕ
						Пзастр макс. %	Кинт макс.	Поз. мин. %	
132	132.54	Пп (предимно производствена)	ИНФРАСТРУКТУРА	ЗА НАПОРЕН ВОДОЕМ	10	80	2,5	20	Е-свободно

ПРАВООСПОСОБНОСТ

арх. ЕМИЛИЯ К. РУСЕВА

Рег. № 0 539

подпис.....