



## СКИЦА НА ПОЗЕМЛЕН ИМОТ

№15-802045-02.06.2026 г.

Поземлен имот с идентификатор 73290.615.249

По кадастралната карта и кадастралните регистри на с. **Трънито**, общ. **Габрово**, обл. **Габрово**, одобрени със Заповед №РД-18-50/31.08.2007 г. на **ИЗПЪЛНИТЕЛЕН ДИРЕКТОР НА АГКК**

Последно изменение на кадастралната карта и кадастралните регистри, засягащо поземления имот: **няма извършено изменение на КККР със заповед**

Адрес на поземления имот: **с. Трънито**

Площ: **669 кв.м**

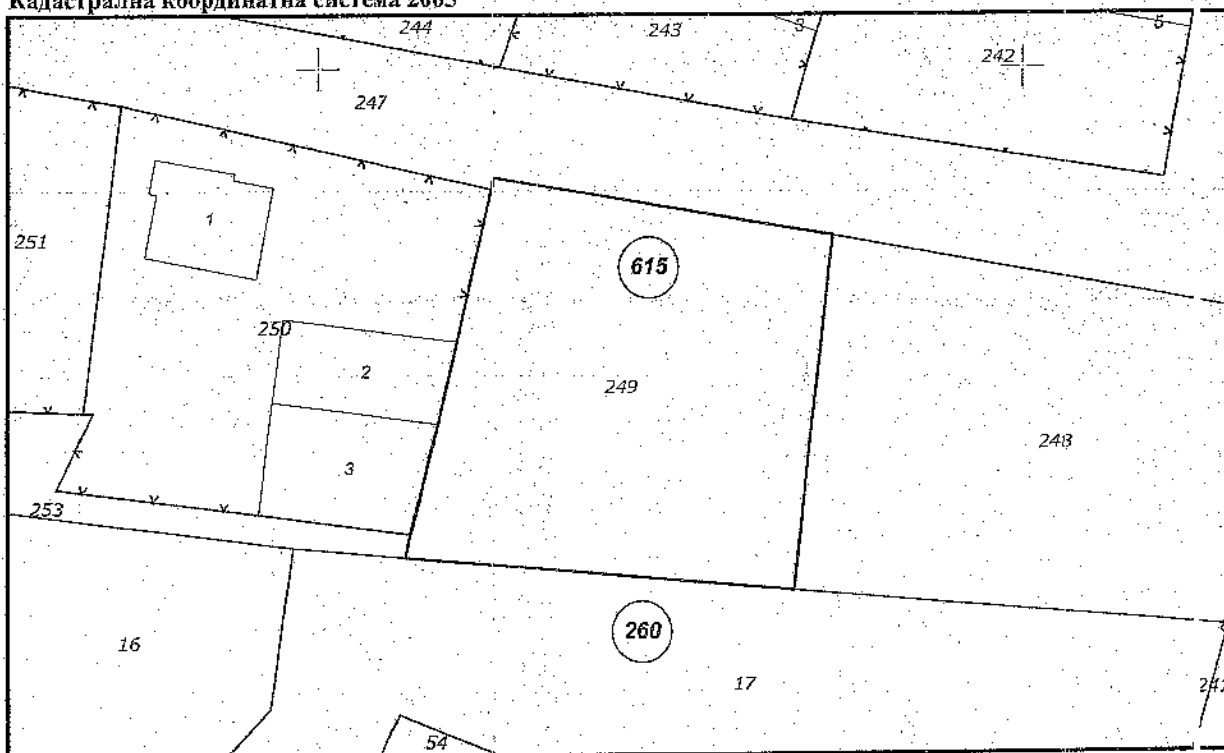
Трайно предназначение на територията: **Урбанизирана**

Начин на трайно ползване: **Незастроен имот за жилищни нужди**

Предишен идентификатор: **няма**

Номер от предходен план: **квартал: 17, парцел: 4**

Кадастрална координатна система 2005




М 1 : 500

Съседни: 73290.615.248, 14218.260.17, 73290.615.250, 73290.615.253, 73290.615.247

Собственици по данни от КРНИ:  
**000215630, ОБЩИНА ГАБРОВО**

Скица №15-802045-02.06.2026 г.,  
издадена въз основа на  
Заявление №01-384039-02.06.2026 г.  
Код за достъп: 38e7353d8d52





Няма данни за идеалните части

Акт за общинска собственост № 57, том IV, рег. 1087, дело 492 от 05.05.2026г., вписан в  
Служба по вписванията гр.Габрово

Носители на вещни и други права по данни от КРНИ:

**Няма данни**

Имотът попада в следните зони на ограничение: **няма данни**

ВЯРНО С ЕЛЕКТРОННО ПОДПИСАНИЯ ОРИГИНАЛ

Име и фамилия: *Андрейка Томево*

Дата: *02.06.2026г.* Подпис:




Скияца №15-802045-02.06.2026 г.,

издадена въз основа на

Заявление №01-384039-02.06.2026 г.

Код за достъп: 38e7353d8d52

CN=eng. Georgi Georgiev  
C=BG  
O=Geodesy Cartography and Cadastre Agency  
E=acad@cadastre.bg  
02.06.2026 11:36:06



РЕПУБЛИКА БЪЛГАРИЯ

МИНИСТЕРСТВОТО НА РЕГИОНАЛНОТО РАЗВИТИЕ И БЛАГОУСТРОЙСТВО И  
МИНИСТЕРСТВОТО НА ПРАВОСЪДИЕТО

ОБЩИНА ГАБРОВО ОБЛАСТ ГАБРОВО

УТВЪРЖДАВАМ: .....

(подпис и печат)

КМЕТ НА ОБЩИНА:

ТАНЯ

ХРИСТИЯН

ЕИК: 000215630




Вписване по ЗСДВ

Ек. рег. №	1024	/	08	2026
Акт №	54	том	IV	дело № 192
Наредба книга; том				192
Емочна партида	19305			
Д.Т.		кв. №		
Създа на вписванията				

АКТ № 3433

ЗА ЧАСТНА ОБЩИНСКА СОБСТВЕНОСТ



Регистър VI

Досие 3433я

1. ДАТА НА СЪСТАВЯНЕ	04.05.2026 г.
2. ПРАВНО ОСНОВАНИЕ	Чл. 2, ал. 1, т. 1 от Закона за общинската собственост и Скица №15-442570/25.03.2026г. издадена от АГКК.
3. ВИД И ОПИСАНИЕ НА ИМОТА	Поземпен имот с идентификатор 73290.615.249 (седем три две девет нула точка шест едно чет точка две четири девет) по КККР на с. Трънито, одобрени със Заповед РД-18-50/31.08.2007г. на Изпълнителен директор на АГКК, незастроен; съответстващ на УПИ IV общ. от кв. 17 по плана на с. Трънито, одобрен със Заповед № 357/03.03.1982г. Площ: 669 кв. м. (шестстотин шестдесет и девет кв. м) Трайно предназначение на територията: Урбанизирана. Начин на трайно ползване: Незастроен имот за жилищни нужди
4. МЕСТОНАХОЖДЕНИЕ НА ИМОТА	Област Габрово, община Габрово, С. ТРЪНИТО
5. ГРАНИЦИ НА ИМОТА	73290.615.248; 14218.260.17; 73290.615.250; 73290.615.253; 73290.615.247.
6. ДАНЪЧНА ОЦЕНКА НА ИМОТА КЪМ МОМЕНТА НА УТВЪРЖДАВАНЕ НА АКТА:	650,10 евро (шестстотин и петдесет евро и десет евроцента)

7. СЪСОБСТВЕНИЦИ

8. НОМЕР И ДАТА НА  
СЪСТАВЕНИ ПО-РАНО  
АКТОВЕ

9. ПРЕДОСТАВЕНИ ПРАВА ЗА УПРАВЛЕНИЕ:

На основание чл. 12, ал. 5 от Закона за общинската собственост имотът се управлява от Г. мета на Община Габрово.



10. АКТОСЪСТАВИТЕЛ:

Желязка Иванова - гл. експерт

(Подпис)

11. ЗАБЕЛЕЖКИ: