




РЕПУБЛИКА БЪЛГАРИЯ

МИНИСТЕРСТВОТО НА РЕГИОНАЛНОТО РАЗВИТИЕ И БЛАГОУСТРОЙСТВО И  
МИНИСТЕРСТВОТО НА ПРАВОСЪДИЕТО



ОБЩИНА ГАБРОВО ОБЛАСТ ГАБРОВО

УТВЪРЖДАВАМ

Вписване по ЗСПВ

КМЕТ НА ОБЩИНА: \* \* \* \* \*  
МАРИЯ ИОЗОВА


За кмет на Община Габрово  
(съгласно заповед №2205/18.10.2024г.  
на кмета на Община Габрово)  
ЕИК: 000215630

Служба по вписванията гр. Габрово	
Във. рег. №	3684 20-10-2024 20
Акт. №	50 том XIII / дело № 1628/20
Наредва книга: том	стр. 900 3682
Внегда партида	88980
Д.Г.	
Съдия по вписванията	

АКТ № 2959

ЗА ЧАСТНА ОБЩИНСКА СОБСТВЕНОСТ

Регистър VI  
Досие 2959ч



1.ДАТА НА СЪСТАВЯНЕ	23.10.2024 г.
2.ПРАВНО ОСНОВАНИЕ	Чл. 2, ал. 1, т. 2 от ЗОС. Протоколно решение №1 от 29.12.2008 г. на комисията по чл. 19, ал. 2 от ЗСПЗЗ, одобрено със Заповед № РД-ЗА-54/30.12.2008 г. на Директора на ОД "Земеделие" гр. Габрово и Скица №15-1038493-14.10.2024 г. на Служба по геодезия, картография и кадастър гр. Габрово.
3.ВИД И ОПИСАНИЕ НА ИМОТА	Поземлен имот с идентификатор 14218.333.375 (едно четири две едно осем точка три три три точка три седем пет) по КККР на гр. Габрово, находящ се в м. "Орничката"; Площ: 10896 кв. м. (десет хиляди осемстотин деветдесет и шест кв. м.) Трайно предназначение на територията: земеделска; Начин на трайно ползване: овощна градина; Категория на земята при неполивни условия: девета; Начин на възстановяване: стари реални граници; Номер по предходен план: 240001, квартал 99030.
4.МЕСТОНАХОЖДЕНИЕ НА ИМОТА	Област Габрово, община Габрово, гр. Габрово, м. "Орничката", Кадастрален идентификатор 14218.333.375 по КККР на землище Габрово, обл. Габрово, одобрени със Заповед № РД-18-19/18.05.2007 г.
5.ГРАНИЦИ НА ИМОТА	Имоти: 14218.333.370, 14218.333.371, 14218.333.372, 14218.333.363, 14218.333.364, 14218.333.367, 14218.333.365, 14218.333.366, 14218.333.304, 14218.333.302, 14218.333.374, 14218.333.301, 14218.333.373.
6.ДАНЪЧНА ОЦЕНКА НА ИМОТА КЪМ МОМЕНТА НА УТВЪРЖДАВАНЕ НА АКТА:	573,67 лв. (петстотин седемдесет и три лв. и шестдесет и седем ст.)

7. СЪСОБСТВЕНИЦИ

8. НОМЕР И ДАТА НА  
СЪСТАВЕНИ ПО-РАНО  
АКТОВЕ

9. ПРЕДОСТАВЕНИ ПРАВА ЗА УПРАВЛЕНИЕ:

На основание чл. 12, ал. 5 от Закона за общинската собственост имотът се управлява от Кмета на Община Габрово.

10. АКТОСЪСТАВИТЕЛ:

Николай Д. Дянков - гл. експерт

(Подпис)

11. ЗАБЕЛЕЖКИ:



### СЛУЖБА ПО ГЕОДЕЗИЯ, КАРТОГРАФИЯ И КАДАСТЪР - ГР. ГАБРОВО

5300, Пл. "ВЪЗРАЖДАНЕ" №5, ет.4, 066/801644,  
gabrovo@cadastre.bg, БУЛСТАТ:130362903

### СКИЦА НА ПОЗЕМЛЕН ИМОТ № 15-1038493-14.10.2024 г.

Поземлен имот с идентификатор 14218.333.375

Гр. Габрово, общ. Габрово, обл. Габрово

По кадастралната карта и кадастралните регистри, одобрени със **Заповед РД-18-19/18.05.2007 г. на ИЗПЪЛНИТЕЛЕН ДИРЕКТОР НА АГКК**

Последно изменение на кадастралната карта и кадастралните регистри, засягащо поземления имот, **няма данни за изменение**

Адрес на поземления имот: **гр. Габрово, местност ОРНИЧКАТА**

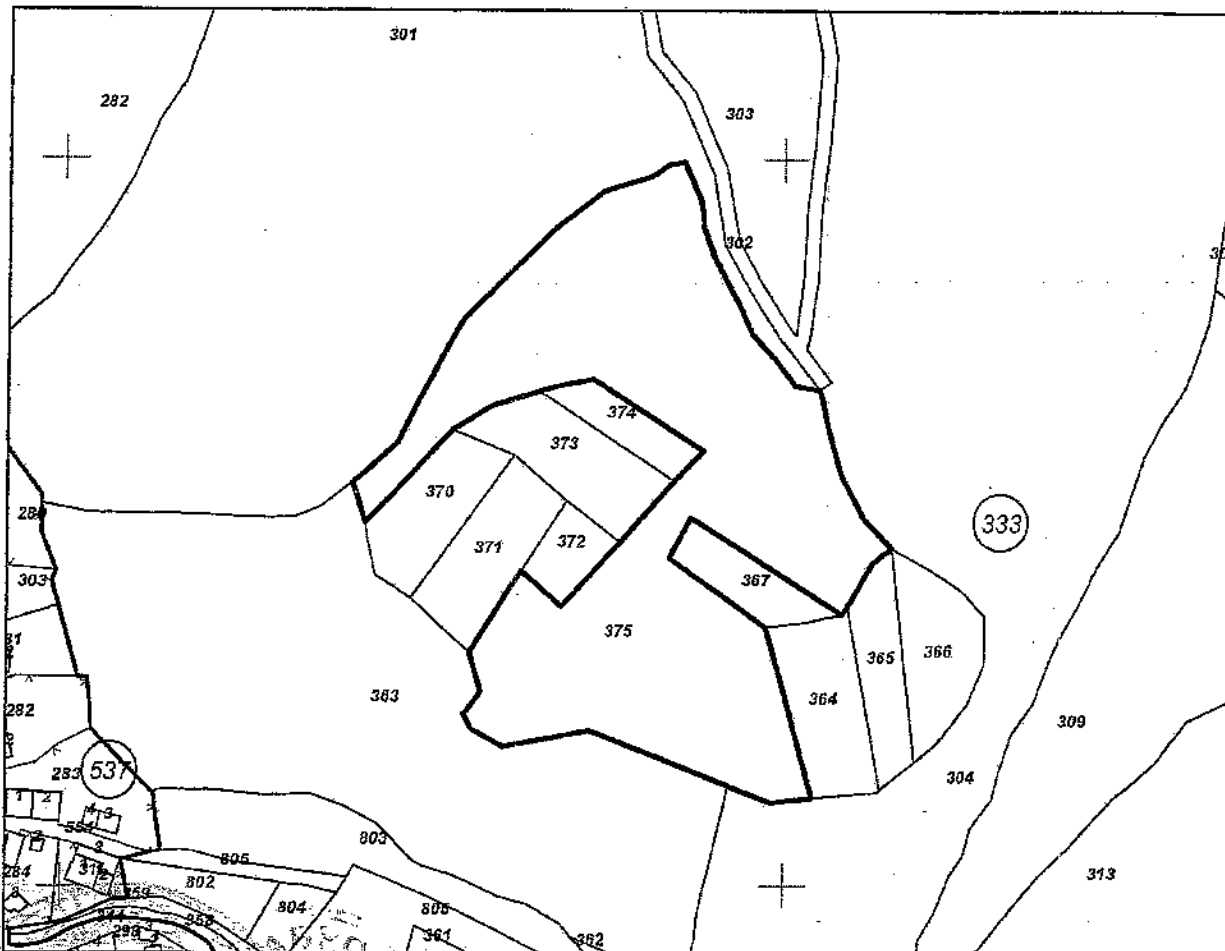
Площ: **10896 кв. м**

Трайно предназначение на територията: **Земеделска**

Начин на трайно ползване: **Овощна градина**

Категория на земята: **9**

Координатна система ККС2005



М 1:2000

Скица № 15-1038493-14.10.2024 г издадена въз основа на  
заявл № 33-14.10.2024 г.

ТЕОДОРА Г

А ПАВЛОВА ОБА Габрово



Предишен идентификатор: няма

Номер по предходен план: 240001, квартал: 99030

Съседи: 14218.333.370, 14218.333.371, 14218.333.372, 14218.333.363, 14218.333.364, 14218.333.367,  
14218.333.365, 14218.333.366, 14218.333.304, 14218.333.302, 14218.333.374, 14218.333.301,  
14218.333.373

Собственици по данни от КРНИ:

**1. ЗЕМИ ПО ЧЛ.19 ОТ ЗСПЗЗ**

площ 10898 кв. м от правото на собственост


Решение на ПК по чл. 14, ал. 1, т.1 от ЗСПЗЗ (чл. 18ж, ал. 1 от ППЗСПЗЗ) за възстановяване на право на  
собственост в стари реални граници № 6115 от 25.02.2009г., издаден от ОБЩИНСКА СЛУЖБА  
"ЗЕМЕДЕЛИЕ" - ГР. ГАБРОВО

Носители на други вещни права по данни от КРНИ:

няма данни

**Сгради, които попадат върху имота**

няма данни за сгради



Скица № 15-1038493-14.10.2024 г. издадена въз основа на  
заявление № 33-14.10.2024 г.

ТЕОДОРА

ТАВЛОВА ОБА Габрово



Изходящ № 25-264683-14.10.2024 г.

стр. 1 от 1

**УДОСТОВЕРЕНИЕ**  
**за характеристики на поземлен имот**  
**в Земеделска територия**

Службата по геодезия, картография и кадастър - ГР. ГАБРОВО, във връзка със  
заявление с вх. № 01-559233-14.10.2024 г., издава на ...

настоящото удостоверение за характеристика на поземлен имот с идентификатор  
**14218.333.375**, в землището на Габрово:

Трайно предназначение на територията: **Земеделска**

Начин на трайно ползване на поземления имот: **Овощна градина**

Площ: **10896** кв. м

Адрес на поземления имот: **гр. Габрово, местност ОРНИЧКАТА**

Категория на земята при неполивни условия: **9**

Местоположение на поземления имот спрямо строителните граници на населеното  
място, в което се намира:


до 1 км

Местоположение на поземления имот спрямо пътната мрежа с трайна настилка:

до 1 км



БА ПАРВЛОВА ОБА Габрово



Подписан с квалифициран електронен печат: Geodesy Cartography and Cadastre Agency, E  
DN: C=BG, L=Sofia, O=Geodesy Cartography and Cadastre Agency,  
OID.2.5.4.37=NTRBG-130383E03, CN=Geodesy Cartography and  
Cadastre Agency