

РЕПУБЛИКА БЪЛГАРИЯ

МИНИСТЕРСТВОТО НА РЕГИОНАЛНОТО РАЗВИТИЕ И БЛАГОУСТРОЙСТВО И
МИНИСТЕРСТВОТО НА ПРАВОСЪДИЕТО

ОБЩИНА ГАБРОВО ОБЛАСТ ГАБРОВО

УТВЪРЖДАВАМ:


(подпис и печат)

КМЕТ НА ОБЩИНА:

ТАНЯ

А ХРИСТОВА

БИК: 000215630



Вписване по ЗС/ПВ

Form with handwritten entries: Вх. рег. № 844, Актове 03, Наредба № 111, Дело № 844, Директор на АГКК: [Signature]

АКТ № 3411

ЗА ЧАСТНА ОБЩИНСКА СОБСТВЕНОСТ

Регистър VI
Досие 3411ч



1. ДАТА НА СЪСТАВЯНЕ	06.04.2026 г.
2. ПРАВНО ОСНОВАНИЕ	Чл. 2, ал. 1, т. 1 и чл. 59 от Закона за общинската собственост и Скица №15-472638/31.03.2026 г. издадена от Агенция по геодезия, картография и кадастър.
3. ВИД И ОПИСАНИЕ НА ИМОТА	Поземлен имот с идентификатор 87120.20.312 (осем седем едно две нула точка две нула точка три едно две) по КККР на землище Яворец, находящ се в местност "Яворец"; Площ: 435 кв.м (четирисотин тридесет и пет кв.м); Трайно предназначение на територията: земеделска; Начин на трайно ползване: Нива; Категория на земята при неполивни условия: 4 (четвърта) Начин на възстановяване: стари реални граници; Номер по предходен план: 020312.
4. МЕСТОНАХОЖДЕНИЕ НА ИМОТА	Област Габрово, община Габрово, с. Яворец, м. Яворец имот с идентификатор 87120.859.10 по Кадастрална карта на земл. Яворец, одобрена със Заповед №РД-18-821/22.03.2018 г. на Изп. директор на АГКК.
5. ГРАНИЦИ НА ИМОТА	имоти: 8712.20304; 87120.888.9901.
6. ДАНЪЧНА ОЦЕНКА НА ИМОТА КЪМ МОМЕНТА НА УТВЪРЖДАВАНЕ НА	33.02 евро (тридесет и три евро и два евроцента)

7. СЪСОБСТВЕНИЦИ

8. НОМЕР И ДАТА НА
СЪСТАВЕНИ ПО-РАНО
АКТОВЕ

АОС №2232/30.07.2015 г.

9. ПРЕДОСТАВЕНИ ПРАВА ЗА УПРАВЛЕНИЕ:

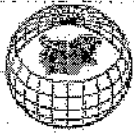
10. АКТОСЪСТАВИТЕЛ:

Желязка: Иванова - гл. експерт

(Подпис)

11. ЗАБЕЛЕЖКИ:

На основание чл. 12, ал. 5 от Закона за общинската собственост имотът се управлява от Кмета на Община Габрово.



СКИЦА НА ПОЗЕМЛЕН ИМОТ

№15-540689-14.04.2026 г.

Поземлен имот с идентификатор **87120.20.312**

По кадастралната карта и кадастралните регистри на с. **Яворец**, общ. **Габрово**, обл. **Габрово**, одобрени със **Заповед №РД-18-821/22.03.2018 г.** на **ИЗПЪЛНИТЕЛЕН ДИРЕКТОР НА АГКК**

Последно изменение на кадастралната карта и кадастралните регистри, засягащо поземления имот: **няма извършено изменение на КККР със заповед**

Адрес на поземления имот: **с. Яворец**

Местност: **"ЯВОРЕЦ"**

Площ: **435 кв.м**

Трайно предназначение на територията: **Земеделска**

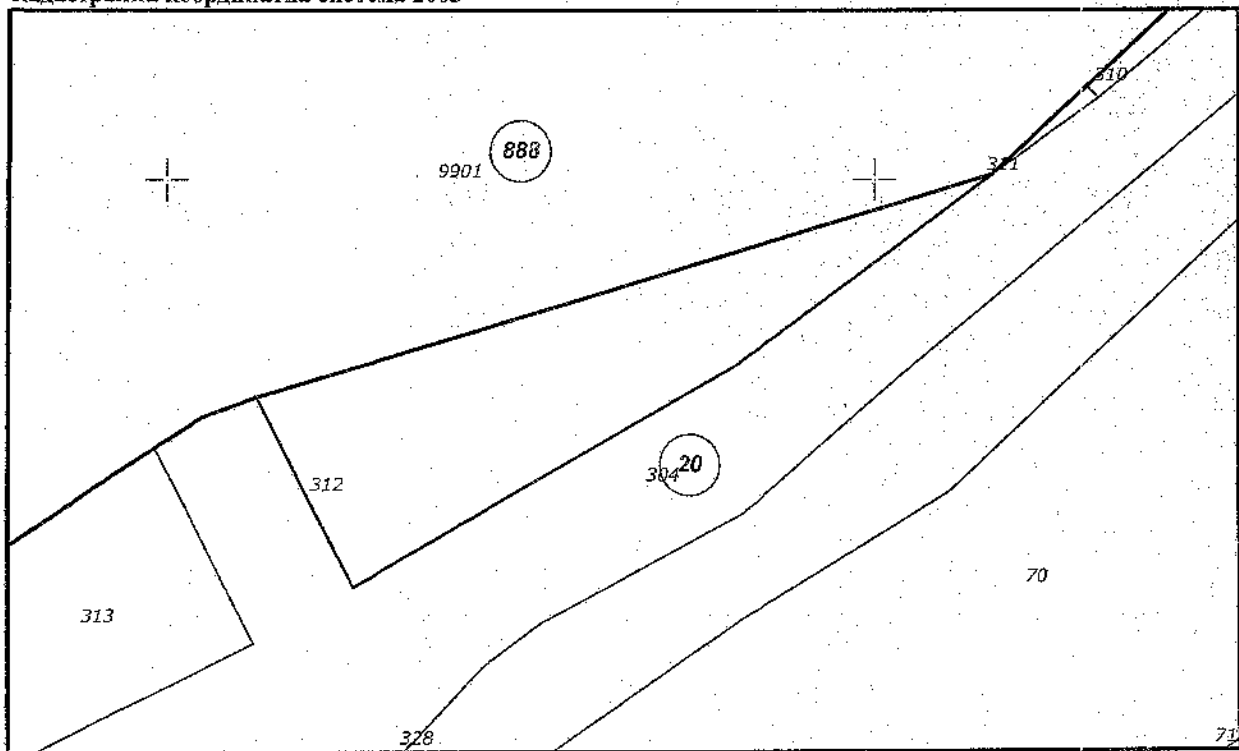
Начин на трайно ползване: **Нива**

Категория на земята при неполивни условия: **4**

Предишен идентификатор: **няма**

Номер от предходен план: **020312**

Кадастрална координатна система **2005**



М 1 : 500

Съседни: **87120.20.304, 87120.888.9901**

Скица №15-540689-14.04.2026 г.,

издадена въз основа на

Заявление №01-261488-14.04.2026 г.

Код за достъп: **456f7c75ce64**



Собственици по данни от КРНИ:

000215630, ОБЩИНА ГАБРОВО

Няма данни за идеалните части

Акт за частна общинска собственост № 93, том 3, рег. 844, дело 394 от 08.04.2026г., вписан в
Служба по вписванията гр.Габрово

Носители на вещи и други права по данни от КРНИ:

Няма данни

Имотът попада в следните зони на ограничение: **няма данни**

ВЯРНО С ЕЛЕКТРОННО ПОДПИСАНИЯ ОРИГИНАЛ	
Име и фамилия:	<i>Антонета Митрева</i>
Дата:	<i>16.04.2026</i> Подпис:

