



СКИЦА НА ПОЗЕМЛЕН ИМОТ

№15-439455-25.03.2026 г.

Поземлен имот с идентификатор **14218.502.895**

По кадастралната карта и кадастралните регистри на гр. Габрово, общ. Габрово, обл. Габрово, одобрени със Заповед №РД-18-64/26.10.2007 г. на **ИЗПЪЛНИТЕЛЕН ДИРЕКТОР НА АГКК**

Последно изменение на кадастралната карта и кадастралните регистри, засягащо поземления имот: няма извършено изменение на КККР със заповед

Адрес на поземления имот: гр. Габрово, ул. **ИНДУСТРИАЛНА №49**

Площ: **2618 кв.м**

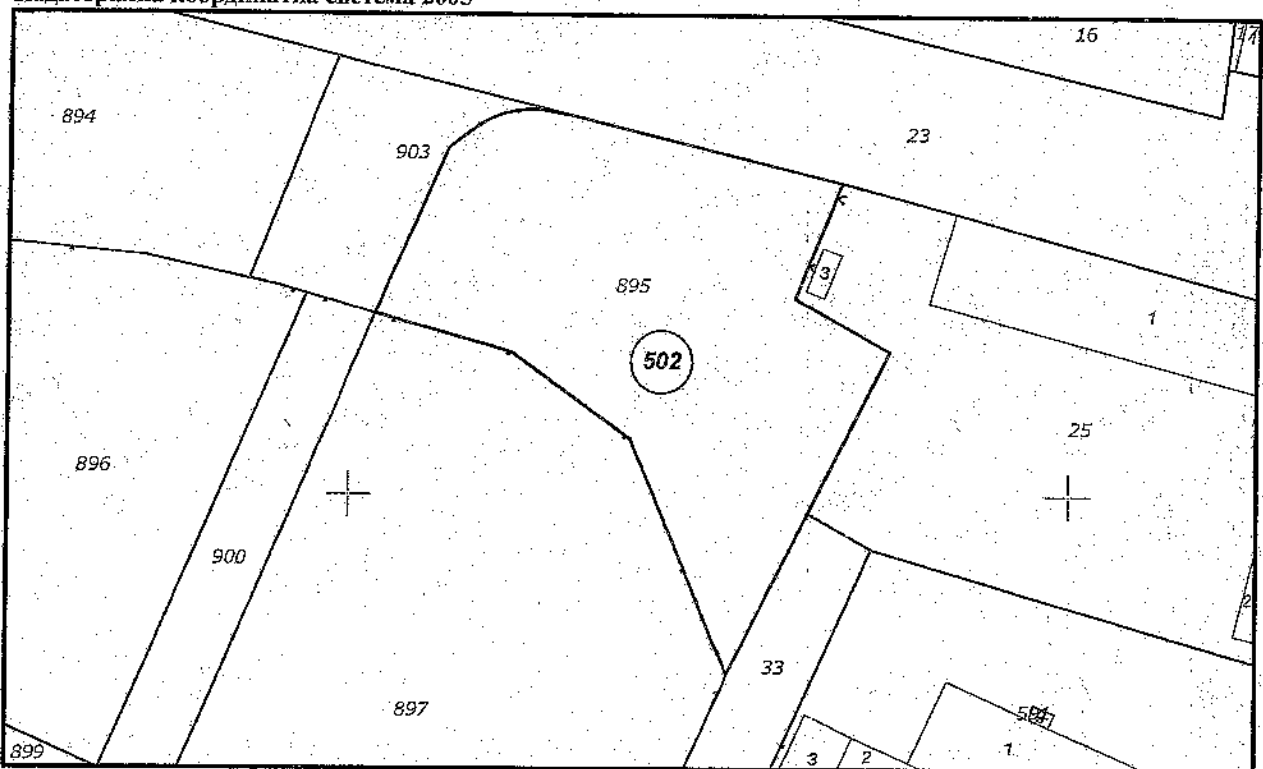
Трайно предназначение на територията: **Урбанизирана**

Начин на трайно ползване: **За друг вид производствен, складов обект**

Предишен идентификатор: **14218.502.26**

Номер от предходен план: **14218.502.26, квартал: 5, парцел: XI**

Кадастрална координатна система 2005



М 1 : 1000

Съседни: **14218.502.897, 14218.502.25, 14218.502.23, 14218.502.900, 14218.502.903, 14218.502.33**

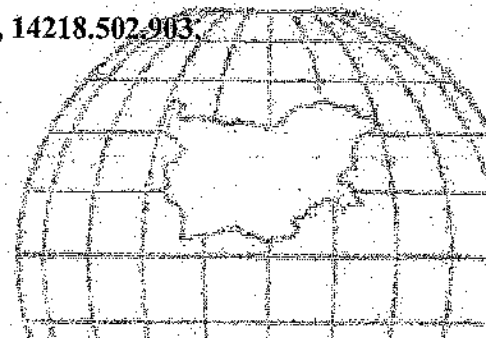
Собственици по данни от КРНИ:

Скица №15-439455-25.03.2026 г.,

издадена въз основа на

Заявление №01-211548-25.03.2026 г.

Код за достъп: 34b06b706600





000215630, ОБЩИНА ГАБРОВО

Няма данни за идеалните части

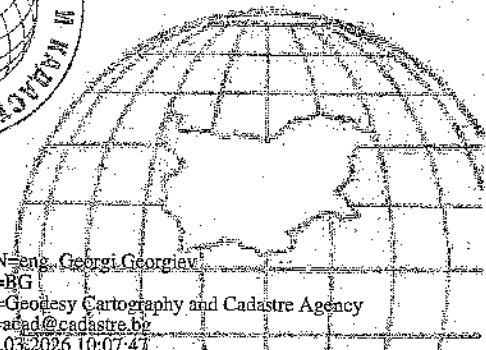
Акт за частна общинска собственост № 150, том 2, рег. 633, дело 290 от 20.03.2026г., вписан
в Служба по вписванията гр.Габрово

Носители на вещни и други права по данни от КРНИ:

Няма данни

Имотът попада в следните зони на ограничение: **няма данни**

ВЯРНО С ЕЛЕКТРОННО ПОДПИСАНИЯ ОРИГИНАЛ	
Име и фамилия:	<i>Стефанка Попова</i>
Дата:	<i>26.03.2026г.</i> Подпис:



Скица №15-439455-25.03.2026 г.,
издадена въз основа на
Заявление №01-211548-25.03.2026 г.
Код за достъп: 34b06b706600

CN=eng, Georgi Georgiev
C=BG
O=Geodesy Cartography and Cadastre Agency
E=acad@cadastre.bg
25.03.2026 10:07:47



РЕПУБЛИКА БЪЛГАРИЯ

МИНИСТЕРСТВОТО НА РЕГИОНАЛНОТО РАЗВИТИЕ И БЛАГОУСТРОЙСТВО
И МИНИСТЕРСТВОТО НА ПРАВОСЪДИЕТО

ОБЩИНА ГАБРОВО ОБЛАСТ ГАБРОВО

УТВЪРЖДАВАМ:
(подпис и печат)

КМЕТ НА ОБЩИНА:
ТАНЯ А ХРИСТОВА
ЕИК: 000215630



Вписване по ЗС/ПВ
Служба за общинска регистрация гр. Габрово

Вл. рег. № 033 / 16.03.2026 г.
Акт № 186 от 11 / датум 19.03.2026 г.
Партидна книга: 100 стр. 20х630
Имотна карта 93 913
Д.Г. _____ к.в. № _____
СЪДЕЯ ПО ВЪВЕЖДАНИЯТА

АКТ № 3389

ЗА ЧАСТНА ОБЩИНСКА СОБСТВЕНОСТ



Регистър VI
Досие 3389ч

1.ДАТА НА СЪСТАВЯНЕ	16.03.2026 г.
2.ПРАВНО ОСНОВАНИЕ	Чл. 2, ал. 1, т. 2 и чл. 59, ал. 2 от Закона за общинската собственост и Скица №15-195974/10.02.2026 г. по кадастралната карта и кадастралните регистри, одобрени със Заповед № РД-18-64/ 26.10.2007 г. на Изпълнителния директор на АГКК.
3.ВИД И ОПИСАНИЕ НА ИМОТА	Поземлен имот с идентификатор 14218.502.895 (едно четири две едно осем точка пет нула две точка осем девет пет) по КККР гр. Габрово, незастроен, съответстващ на УПИ XI-895 за производствена и складова дейност от кв. 5 плана на гр. Габрово - Северна зона, одобрен с Решение №167/21.7.2011 г. на Общински съвет Габрово. Площ 2618 кв.м (две хиляди шестстотин и осемнадесет кв.м). Начин на трайно ползване: За друг вид производствен, складов обект. Трайно предназначение на територията: Урбанизирана.
4.МЕСТОНАХОЖДЕНИЕ НА ИМОТА	Област Габрово, община Габрово, гр. Габрово, ул. "Индустиална".
5.ГРАНИЦИ НА ИМОТА	Имоти с идентификатори: 14218.502.897, 14218.502.25, 14218.502.23, 14218.502.900, 14218.502.903, 14218.502.33.

6. ДАНЪЧНА ОЦЕНКА НА ИМОТА КЪМ МОМЕНТА НА УТВЪРЖДАВАНЕ НА АКТА:

12 144, 40 € (дванадесет хиляди сто четиридесет и четири евро и четиридесет евроцента).

7. СЪСОБСТВЕНИЦИ

8. НОМЕР И ДАТА НА СЪСТАВЕНИ ПО-РАНО АКТОВЕ

АОС №2748 / 27 февруари 2024 г.

9. ПРЕДОСТАВЕНИ ПРАВА ЗА УПРАВЛЕНИЕ:

На основание чл. 12, ал. 5 от Закона за общинската собственост имотът се управлява от Кмета на Община Габрово.

10. АКТОСЪСТАВИТЕЛ:

Желязка

Иванова - гл. експерт

.....
(Подпис)

11. ЗАБЕЛЕЖКИ: