



СКИЦА НА ПОЗЕМЛЕН ИМОТ

№15-439450-25.03.2026 г.

Поземлен имот с идентификатор **14218.502.894**

По кадастралната карта и кадастралните регистри на гр. Габрово, общ. Габрово, обл. Габрово, одобрени със Заповед №РД-18-64/26.10.2007 г. на **ИЗПЪЛНИТЕЛЕН ДИРЕКТОР НА АГКК**

Последно изменение на кадастралната карта и кадастралните регистри, засягащо поземления имот: **няма извършено изменение на КККР със заповед**

Адрес на поземления имот: гр. Габрово, ул. **ИНДУСТРИАЛНА №49**

Площ: **1996 кв.м**

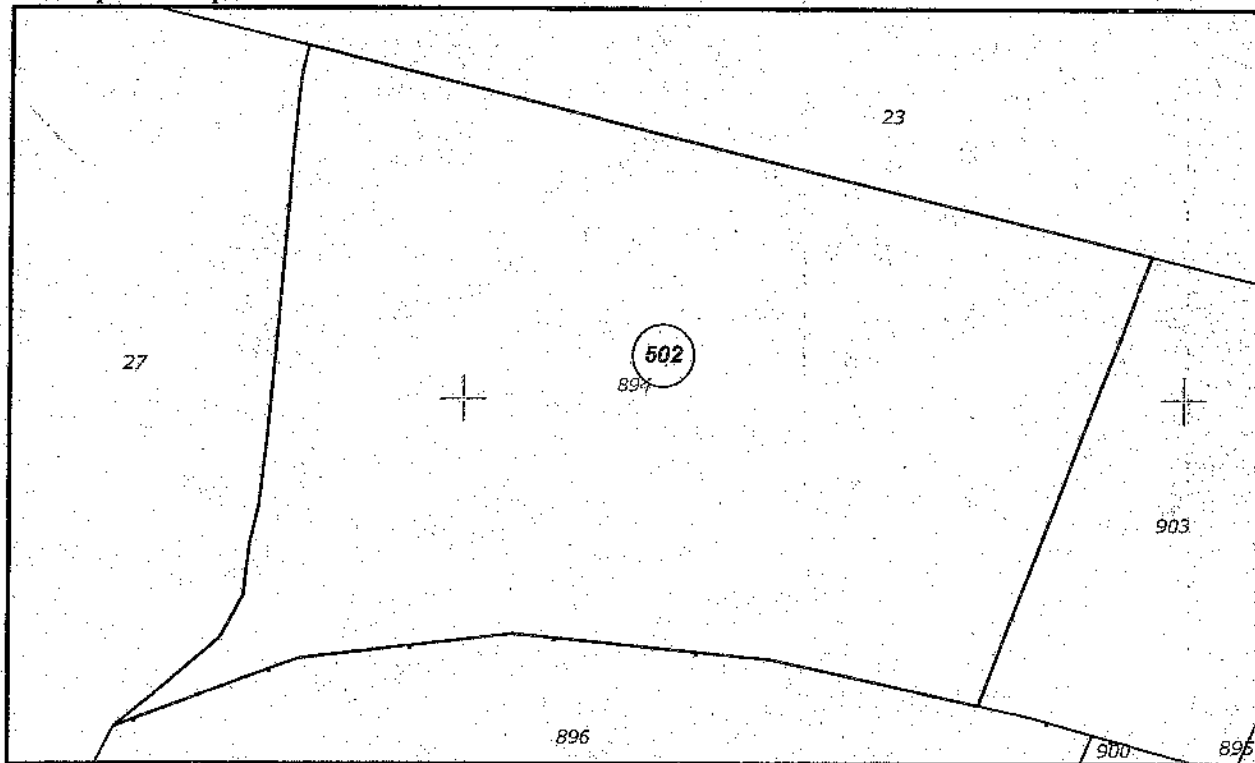
Трайно предназначение на територията: **Урбанизирана**

Начин на трайно ползване: **За друг вид производствен, складов обект**

Предишен идентификатор: **14218.502.26**

Номер от предходен план: **14218.502.26, квартал: 5, парцел: X**

Кадастрална координатна система 2005



М 1 : 500

Съседни: 14218.502.27, 14218.502.23, 14218.502.903, 14218.502.896

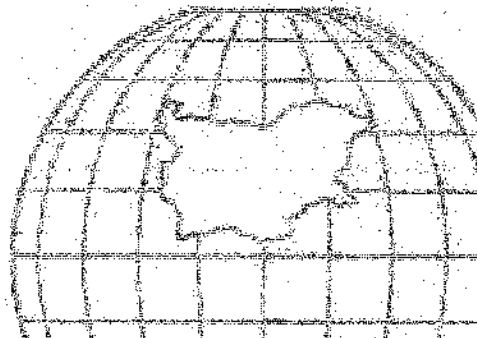
Собственици по данни от КРНИ:
000215630, ОБЩИНА ГАБРОВО


Скица №15-439450-25.03.2026 г.,

издадена въз основа на

Заявление №01-211548-25.03.2026 г.

Код за достъп: b93e5b96c0b8





Няма данни за идеалните части

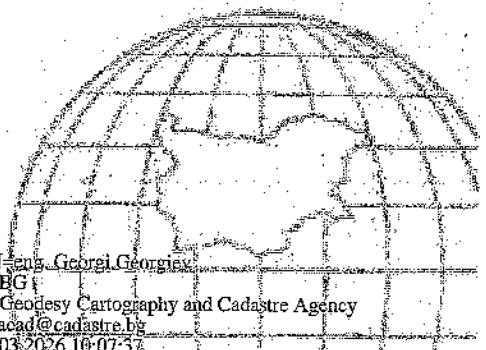
Акт за частна общинска собственост № 149, том 2, рег. 632, дело 289 от 20.03.2026г., вписан
в Служба по вписванията гр.Габрово

Носители на вещни и други права по данни от КРНИ:

Няма данни

Имотът попада в следните зони на ограничение: **няма данни**

ВЯРНО С ЕЛЕКТРОННО ПОДПИСАНИЯ ОРИГИНАЛ	
Име и фамилия:	<i>Ситонидина Петрова</i>
Дата:	<i>26.03.2026г.</i> Подпис:



Скица №15-439450-25.03.2026 г.,
издадена въз основа на
Заявление №01-211548-25.03.2026 г.
Код за достъп: b93e5b96c0b8

CN=Georgi Georgiev
C=BG
O=Geodesy Cartography and Cadastre Agency
E=acad@cadastre.bg
25.03.2026 16:07:37




РЕПУБЛИКА БЪЛГАРИЯ

МИНИСТЕРСТВОТО НА РЕГИОНАЛНОТО РАЗВИТИЕ И БЛАГОУСТРОЙСТВО
И МИНИСТЕРСТВОТО НА ПРАВОСЪДИЕТО

ОБЩИНА ГАБРОВО ОБЛАСТ ГАБРОВО

УТВЪРЖДАВАМ:
(подпис и печат)

КМЕТ НА ОБЩИНА:
ТАНЯ ЗА ХРИСТОВА
ЕИК: 000215630



Вписване по ЗС/ПВ
Служба по вписванията гр. Габрово

№ вкл. № 3388 / 20-03-2026 г.

№ вкл. № 119 том II / дело № 189 / 20 г.

Курсивна марка: тога ст. № 689


Обектна карта: 939M

№ кв. №

Служба по вписванията

АКТ № 3388

ЗА ЧАСТНА ОБЩИНСКА СОБСТВЕНОСТ



Регистър VI
Досие 3388ч

1.ДАТА НА СЪСТАВЯНЕ	16.03.2026 г.
2.ПРАВНО ОСНОВАНИЕ	Чл. 2, ал.1, т.2 и чл. 59, ал. 2 от Закона за общинската собственост и Скица №15-195973/10.02.2026г. по кадастралната карта и кадастралните регистри, одобрени със Заповед №РД-18-64/26.10.2007г. на Изпълнителния директор на АГКК.
3.ВИД И ОПИСАНИЕ НА ИМОТА	Поземлен имот с идентификатор 14218.502.894 (едно четири две едно осем точка пет нула две точка осем девет четири) по КККР гр. Габрово, незастроен, съответстващ на УПИ Х-894 за производствена и складова дейност от кв. 94 по плана на гр. Габрово - Северна зона, одобрен с Решение №167/21.7.2011 г. на Общински съвет Габрово. Площ 1996 кв.м (хиляда деветстотин деветдесет и шест кв.м). Начин на трайно ползване: За друг вид производствен, складов обект. Трайно предназначение на територията: Урбанизирана.
4.МЕСТОНАХОЖДЕНИЕ НА ИМОТА	Област Габрово, община Габрово, гр. Габрово, ул. "Индуриална".
5.ГРАНИЦИ НА ИМОТА	Имоти с идентификатори: 14218.502.27, 14218.502.896, 14218.502.23, 14218.502.903.
6.ДАНЪЧНА ОЦЕНКА НА ИМОТА КЪМ МОМЕНТА НА УТВЪРЖДАВАНЕ НА АКТА:	9259 € (девет хиляди двеста петдесет и девет евро)

7. СЪСОБСТВЕНИЦИ

8. НОМЕР И ДАТА НА
СЪСТАВЕНИ ПО-РАНО
АКТОВЕ

АОС №2748/27 февруари 2024 г.

9. ПРЕДОСТАВЕНИ ПРАВА ЗА УПРАВЛЕНИЕ:

На основание чл. 12, ал. 5 от Закона за общинската собственост имотът се управлява от Кмета на Община Габрово.

10. АКТОСЪСТАВИТЕЛ:

Желязка _____ а Иванова - гл. експерт

(Подпис)

11. ЗАБЕЛЕЖКИ: