



## СЛУЖБА ПО ГЕОДЕЗИЯ, КАРТОГРАФИЯ И КАДАСТЪР - ГР. ГАБРОВО

5300, Пл. "БЪЗРАЖДАНЕ" №5, ет.4, 066/801644,  
gabrovo@cadastre.bg, БУЛСТАТ:130362903

### СКИЦА НА ПОЗЕМЛЕН ИМОТ № 15-1206217-17.10.2022 г.

Поземлен имот с идентификатор 14218.501.800

Гр. Габрово, общ. Габрово, обл. Габрово

По кадастралната карта и кадастралните регистри, одобрени със Заповед РД-18-64/26.10.2007 г.  
на ИЗПЪЛНИТЕЛЕН ДИРЕКТОР НА АГКК

Последно изменение на кадастралната карта и кадастралните регистри, засягащо поземления имот е от  
17.10.2022 г.

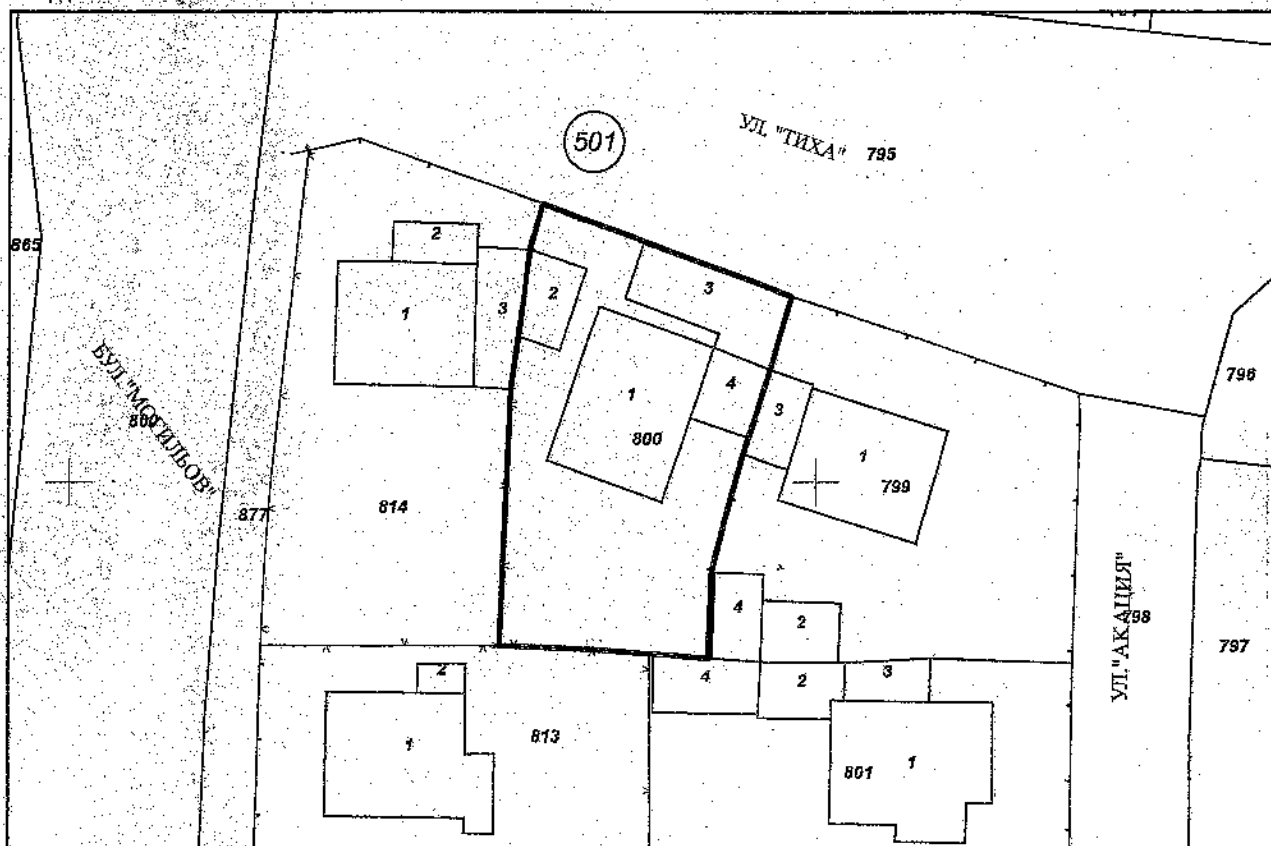
Адрес на поземления имот: гр. Габрово, ул. ТИХА № 2

Площ: 417 кв. м

Трайно предназначение на територията: Урбанизирана

Начин на трайно ползване: Ниско застрояване (до 10 m)

Координатна система KKC2005



М 1:500

Предишен идентификатор: няма


Номер по предходен план: 5011190, квартал: 77, парцел: II

Съседи: 14218.501.813, 14218.501.801, 14218.501.799, 14218.501.795, 14218.501.814



Скица № 15-1206217-17.10.2022 г. издадена въз основа на  
заявление с входящ № 01-597345-14.10.2022 г.

/инж. Савина Савчева/



Собственици по данни от КРНИ:

1. 000215630, ОБЩИНА ГАБРОВО

Няма данни за идеалните части

Акт за частна общинска собственост № 92 том X рег. 2918 дело 970 от 03.10.2022г., издаден от АВ - СЛУЖБА ПО ВПИСВАНИЯТА - ГР. ГАБРОВО

Носители на други вещни права по данни от КРНИ:

1. ГЕНЧО ГЕНЧЕВ

Право на строеж

Нотариален акт №

ГАБРОВО

**Сгради, които попадат върху имота**


1. Сграда 14218.501.800.1: застроена площ 86 кв. м, брой етажи 2, предназначение: Жилищна сграда - еднофамилна
2. Сграда 14218.501.800.2: застроена площ 20 кв. м, брой етажи 1, предназначение: Гараж
3. Сграда 14218.501.800.3: застроена площ 46 кв. м, брой етажи 1, предназначение: Сграда за търговия
4. Сграда 14218.501.800.4: застроена площ 19 кв. м, брой етажи 1, предназначение: Селскостопанска сграда



Скица № 15-1206217-17.10.2022 г. издадена въз основа на  
заявление с входящ № 01-597345-14.10.2022 г.



инж. Савина Савчева



РЕПУБЛИКА БЪЛГАРИЯ

МИНИСТЕРСТВОТО НА РЕГИОНАЛНОТО РАЗВИТИЕ И БЛАГОУСТРОЙСТВО И  
МИНИСТЕРСТВОТО НА ПРАВОСЪДИЕТО

ОБЩИНА ГАБРОВО ОБЛАСТ ГАБРОВО

УТВЪРЖДАВАМ: .....

(подпис и печат)

КМЕТ НА ОБЩИНА:

ТАНЯ В

ХРИСТОВА \* \* \*

ЕИК: 000215630




Вписване по ЗС/ПВ

Служба по вписванията гр. Габрово	
Вх. рег. №	2928 / 3-10-2022 г.
Акт. №	92 том X / дело № 970 / 2022 г.
Партидна книга: том	стр. 960 2928
Имотна партида	26103
д.л.	кв. № / 20 г.
Съдба по вписванията:	

АКТ № 2673

ЗА ЧАСТНА ОБЩИНСКА СОБСТВЕНОСТ



Регистър VI  
Досие 2673ч

1.ДАТА НА СЪСТАВЯНЕ	28.09.2022 г.
2.ПРАВНО ОСНОВАНИЕ	Чл. 2, ал. 1, т. 2 от Закона за общинската собственост и § 42 от ПрЗР на ЗИД на ЗОС, Заповед №ДС-02-144/18.07.2022 г. на Областен управител на област Габрово и Скица №15-719117-28.06.2022 г. на Служба по геодезия, картография и кадастър - гр. Габрово.
3.ВИД И ОПИСАНИЕ НА ИМОТА	Поземлен имот с идентификатор 14218.501.800 (едно четири две едно осем точка пет нула едно точка осем нула нула) по кадастралната карта и кадастрални регистри на гр. Габрово, застроен. Площ: 417 кв. м. (четиристотин и седемнадесет кв. м.) Трайно предназначение на територията: Урбанизирана. Начин на трайно ползване: Ниско застрояване (до 10 м.)
4.МЕСТОНАХОЖДЕНИЕ НА ИМОТА	Област Габрово, община Габрово, гр. Габрово, ул. Тиха №2. Кадастрален идентификатор 14218.501.800, по КККР на гр. Габрово, одобрени със Заповед №РД-18-64/26.10.2007 г. на Изп. директор на АГКК. Последното изменение засягащо имота е от 27.11.2012 г., УПИ II - 1190, кв. 77 по плана на гр. Габрово - I етап, V част, одобрен със Заповед № 236/28.03.2001г. на Кмета на Община Габрово.
5.ГРАНИЦИ НА ИМОТА	имоти: 14218.501.813; 14218.501.801; 14218.501.799; 14218.501.795; 14218.501.814
6.ДАНЪЧНА ОЦЕНКА НА ИМОТА КЪМ МОМЕНТА НА УТВЪРЖДАВАНЕ НА АКТА:	7 055.60 лв. (седем хиляди петдесет и пет лв. и шестдесет ст.)

7. СЪСОБСТВЕНИЦИ

8. НОМЕР И ДАТА НА  
СЪСТАВЕНИ ПО-РАНО  
АКТОВЕ

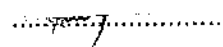
АДС № 2028 / 17 юли 2012 г.

9. ПРЕДОСТАВЕНИ ПРАВА ЗА УПРАВЛЕНИЕ:

На основание чл. 12, ал. 5 от Закона за общинската собственост имовете се управлява от Кмета на Община Габрово.

10. АКТОСЪСТАВИТЕЛ:

Стеляна Катчева - ст. експерт



(Подпис)

11. ЗАБЕЛЕЖКИ:

Сгради, които попадат върху имота с отстъпено право на строеж:

1. Сграда 14218.501.800.1; застроена площ 86 кв. м., брой етажи 2, предназначение: жилищна сграда - еднофамилна.
2. Сграда 14218.501.800.2; застроена площ 20 кв. м., брой етажи 1, предназначение: гараж.
3. Сграда 14218.501.800.3; застроена площ 46 кв. м., брой етажи 1, предназначение: сграда за търговия.
4. Сграда 14218.501.800.4; застроена площ 19 кв. м., брой етажи 1, предназначение: селскостопанска сграда.