



АГЕНЦИЯ ПО ГЕОДЕЗИЯ,
КАРТОГРАФИЯ И КАДАСТЪР

София 1618, ул. Мусажик
Тел.: 02/818 83 83; Факс: 02/818 83 83
AGCAD@CADASTRE.BG • СРП № 01/2

СЛУЖБА ПО ГЕОДЕЗИЯ, КАРТОГРАФИЯ И КАДАСТЪР - ГР. ГАБРОВО

5300, Пл. "ВЪЗРАЖДАНЕ" №5, ет.4, 066/801644,
gabrovo@cadastre.bg, БУЛСТАТ:130362903

СКИЦА НА ПОЗЕМЛЕН ИМОТ № 15-993361-10.09.2021 г.

Поземлен имот с идентификатор **14218.502.471**

Гр. Габрово, общ. Габрово, обл. Габрово

По кадастралната карта и кадастралните регистри, одобрени със **Заповед РД-18-64/26.10.2007 г.**
на **ИЗПЪЛНИТЕЛЕН ДИРЕКТОР НА АГКК**

Последно изменение на кадастралната карта и кадастралните регистри, засягащо поземления имот е от **10.09.2021 г.**

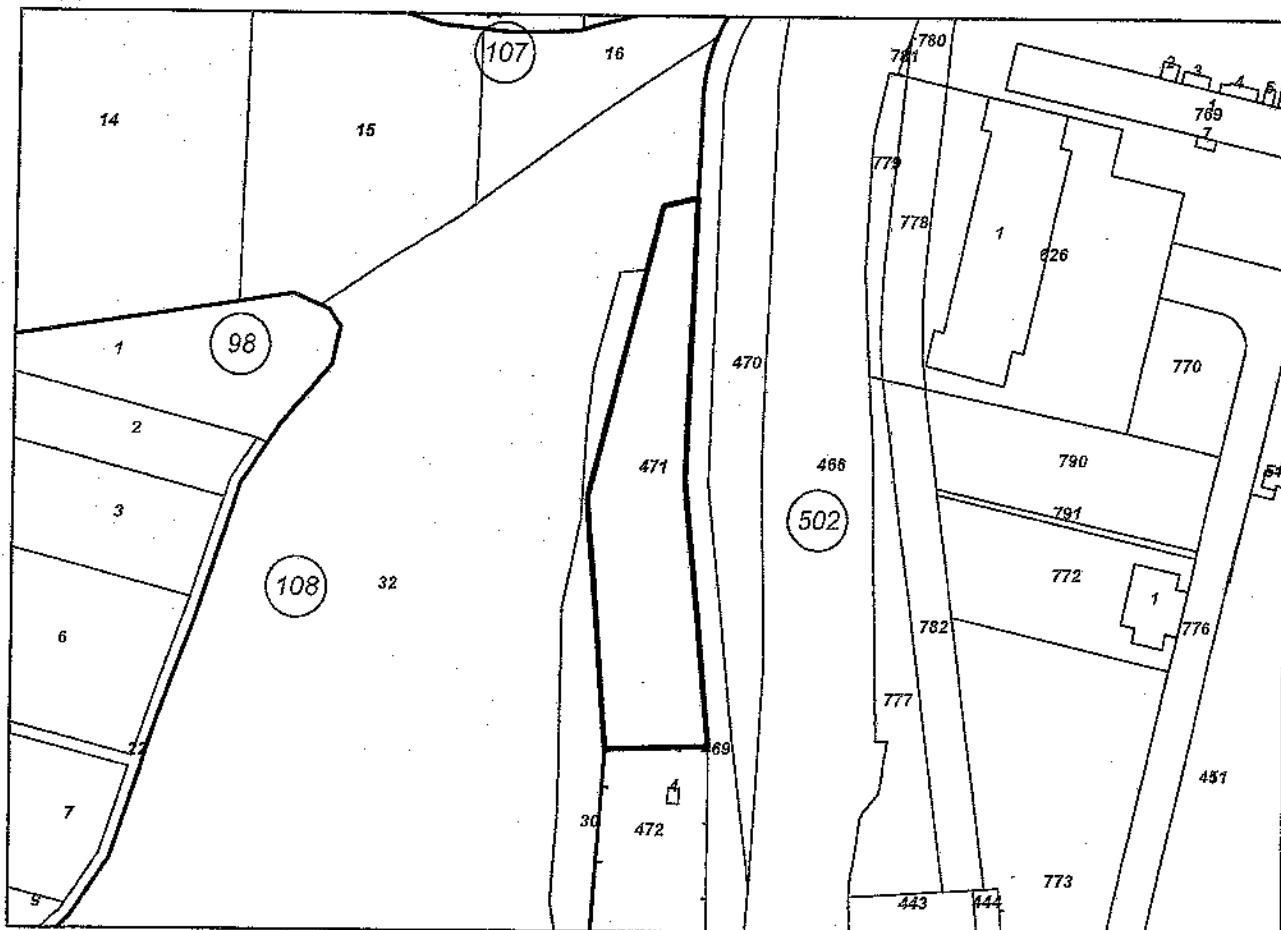
Адрес на поземления имот: **гр. Габрово, п.к. 5300, ул. "Генерал Николов"**

Площ: **3140 кв. м**

Трайно предназначение на територията: **Урбанизирана**

Начин на трайно ползване: **Незастроен имот за производствен, складов обект.**

Координатна система ККС2005



М 1:2000

Номер по предходен план: **479**, квартал: **15**, парцел: **I**
Съседни: **14218.108.32**, **14218.108.30**, **14218.502.472**, **14218.502.469**

Скица № **15-993361-10.09.2021 г.**, издадена въз основа на
заявление с входящ № **01-504307-09.09.2021 г.**



Инж. С

авчева!



Собственици по данни от КРНИ:

1. **000215630, ОБЩИНА ГАБРОВО**

Няма данни за идеалните части

Акт за общинска собственост № 161 том VIII рег. 2492 дело 1539 от 07.09.2021г., издаден от АВ -
СЛУЖБА ПО ВПИСВАНИЯТА - ГР. ГАБРОВО

Носители на други вещни права по данни от КРНИ:

няма данни

Сгради, които попадат върху имота

няма данни за сгради

Скица № 15-993361-10.09.2021 г. издадена въз основа на
заявление с входящ № 01-504307-09.09.2021 г.



Инж.

г-жа Савчева



РЕПУБЛИКА БЪЛГАРИЯ

МИНИСТЕРСТВОТО НА РЕГИОНАЛНОТО РАЗВИТИЕ И БЛАГОУСТРОЙСТВО И
МИНИСТЕРСТВОТО НА ПРАВОСЪДИЕТО

ОБЩИНА ГАБРОВО ОБЛАСТ ГАБРОВО

УТВЪРЖДАВАМ:


(подпис и печат)

КМЕТ НА ОБЩИНА:

ТАНЯ

А ХРИСТОВА

ЕИК: 000215630

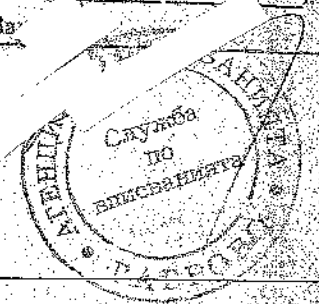


Вписване по ЗС/ПВ

Служба по вписванията гр. Габрово	
Вх. рег. №	17-09-2021
Ак. №	1589 / 20
Партидна книга: том	стр. 1589
Имотна партида	15806
Д.Т.	кв. №
Съгласно вписва:	

АКТ № 2601

ЗА ЧАСТНА ОБЩИНСКА СОБСТВЕНОСТ



Регистър VI
Досие 2601ч

1. ДАТА НА СЪСТАВЯНЕ	07.09.2021 г.
2. ПРАВНО ОСНОВАНИЕ	Чл. 2, ал. 1, т. 2 и чл. 59, ал. 1 от Закона за общинската собственост, Скица №15-935820-24.08.2021 г. на Службата по геодезия, картография и кадастър Габрово
3. ВИД И ОПИСАНИЕ НА ИМОТА	Поземлен имот с идентификатор 14218.502.471 (едно четири две едно осем точка пет нула две точка четири седем едно) по кадастралната карта и кадастрални регистри на гр. Габрово, съответстващ на УПИ I-471 за производствена и складова дейност кв.53 (петдесет и три) по плана на гр. Габрово - Северна зона, I част, незастроен. Площ: 3140 кв.м. (три хиляда сто и четиридесет кв.м.) Трайно предназначение на територията: Урбанизирана. Начин на трайно ползване: Незастроен имот за производствен, складов обект.
4. МЕСТОНАХОЖДЕНИЕ НА ИМОТА	Област Габрово, община Габрово, гр. Габрово, ул. Генерал Николов ПИ 14218.502.471 по КК и КР на гр. Габрово, одобрена със Заповед РД-18-64/26.10.2007 г. на Изп. директор на АГКК. УПИ УПИ I-471 за производствена и складова дейност кв.53 по плана на гр. Габрово - Северна зона, I част, одобрен с Решение №167 от 21.07.2011 г. на Общински съвет Габрово
5. ГРАНИЦИ НА ИМОТА	имоти: 14218.108.32, 14218.108.30, 14218.502.472, 14218.502.469.
6. ДАНЪЧНА ОЦЕНКА НА ИМОТА КЪМ МОМЕНТА НА УТВЪРЖДАВАНЕ НА АКТА:	39 739.20 лв. (тридесет и девет хиляди седемстотин тридесет и девет лева и двадесет стотинки)

7. СЪСОБСТВЕНИЦИ

8. НОМЕР И ДАТА НА
СЪСТАВЕНИ ПО-РАНО
АКТОВЕ

АОС №818/12 март 2001 г.

9. ПРЕДОСТАВЕНИ ПРАВА ЗА УПРАВЛЕНИЕ:

На основание чл. 12, ал. 5 от Закона за общинската собственост имотът се управлява от Кмета на Община Габрово.

10. АКТОСЪСТАВИТЕЛ:

Желязка _____ а Иванова - гл. експерт

.....
(Подпис)

11. ЗАБЕЛЕЖКИ: