



СКИЦА НА ПОЗЕМЛЕН ИМОТ

№15-472645-31.03.2026 г.

Поземлен имот с идентификатор **14218.505.287**

По кадастралната карта и кадастралните регистри на гр. **Габрово**, общ. **Габрово**, обл. **Габрово**, одобрени със **Заповед №РД-18-64/26.10.2007 г. на ИЗПЪЛНИТЕЛЕН ДИРЕКТОР НА АГКК**

Последно изменение на кадастралната карта и кадастралните регистри, засягащо поземления имот: **няма извършено изменение на КККР със заповед**

Адрес на поземления имот: **гр. Габрово, ул. Тодор Бурмов №18**

Площ: **778 кв.м**

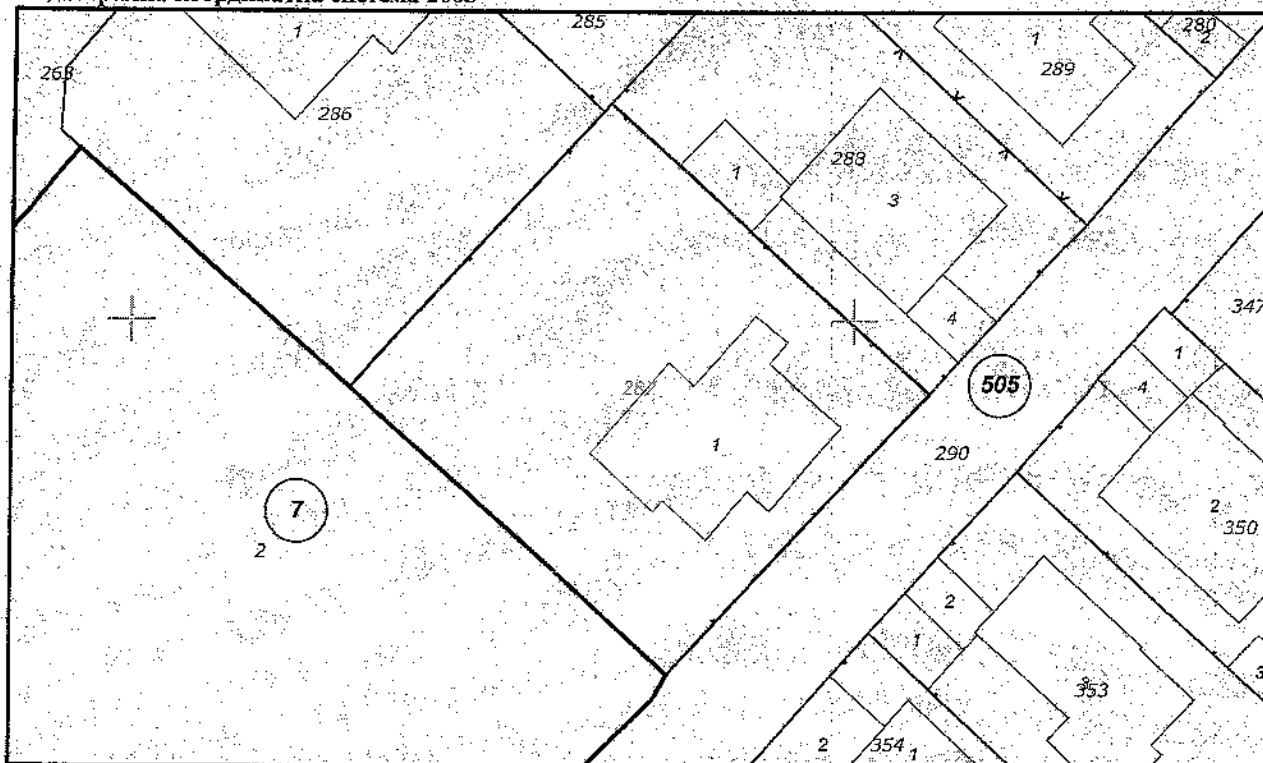
Трайно предназначение на територията: **Урбанизирана**

Начин на трайно ползване: **Ниско застрояване (до 10 m)**

Предишен идентификатор: **няма**

Номер от предходен план: **270, квартал: 140, парцел: VI**

Кадастрална координатна система 2005

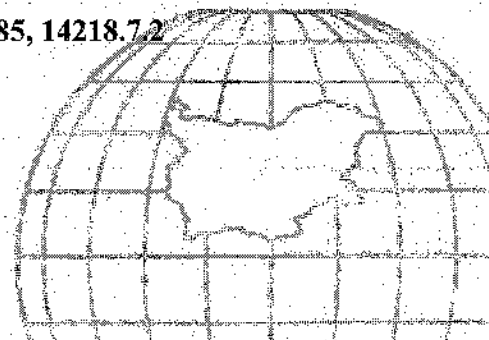


М 1 : 500

Съседни: 14218.505.288, 14218.505.290, 14218.505.286, 14218.505.285, 14218.72

Собственици по данни от КРНИ:
000215630, ОБЩИНА ГАБРОВО

Скица №15-472645-31.03.2026 г.,
издадена въз основа на
Заявление №01-228044-31.03.2026 г.
Код за достъп: 74cc9a100ceb





Няма данни за идеалните части

Акт за общинска собственост № 170, том II, рег. 807 от 10.04.2017г., вписан в АВ - СЛУЖБА ПО ВПИСВАНИЯТА - ГР. ГАБРОВО

Носители на вещи и други права по данни от КРНИ:

ВАЛЕНТИНА **ЛАЛЕВА**

Право на строеж

Нотариален акт №

ВПИСВАНИЯТА - ГР. ГАБРОВО

СВЕТОЗАР **АЛЕВ**

Право на строеж

Нотариален акт №

ВПИСВАНИЯТА - ГР. ГАБРОВО

Право на строеж

Нотариален акт №

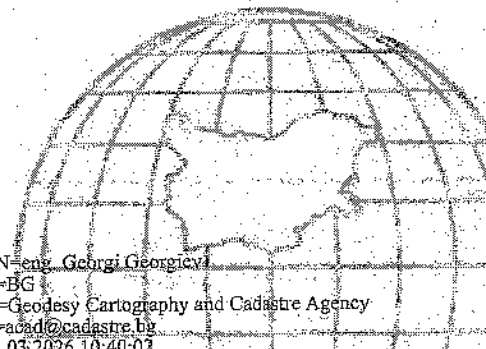
ВПИСВАНИЯТА - ГР. ГАБРОВО


Имотът попада в следните зони на ограничение: **няма данни**

Сгради, които попадат върху имота:

- Сграда 14218.505.287.1: застроена площ 133 кв.м, брой етажи 3, предназначение: **Жилищна сграда - многофамилна**

ВЯРНО С ЕЛЕКТРОННО ПОДПИСАНИЯ ОРИГИНАЛ	
Име и фамилия:	<i>Светозар Петков</i>
Дата:	<i>31.03.2026г.</i> Подпис:





РЕПУБЛИКА БЪЛГАРИЯ

МИНИСТЕРСТВОТО НА РЕГИОНАЛНОТО РАЗВИТИЕ И БЛАГОУСТРОЙСТВО И
МИНИСТЕРСТВОТО НА ПРАВОСЪДИЕТО

ОБЩИНА ГАБРОВО ОБЛАСТ ГАБРОВО

УТВЪРЖДАВАМ:

(подпис и печат)

КМЕТ НА ОБЩИНА:

ТАНЯ

ХРИСТОВА

ЕИК: 000215630



Вписване по ЗС/ПВ



Във. рег. №: 807 / 10-04-2017 г.
 Акт № 140 том II / дело № 29 г.
 Партидна книга, том 51178 стр.
 Имотна карта №
 Д.Т. кв. № / 20 г.

АКТ № 2369

ЗА ЧАСТНА ОБЩИНСКА СОБСТВЕНОСТ

Регистър VI
Досие 2369ч

1.ДАТА НА СЪСТАВЯНЕ	03.04.2017 г.
2.ПРАВНО ОСНОВАНИЕ	Чл.2, ал.1, т.2 от ЗОС, във връзка с § 42 от ПрЗР към Закона за изменение и допълнение на ЗОС, Заповед № 59/09.03.2017 г. на Областен управител на област Габрово и Скица № 15-132228-24.03.2017 г. на Служба по геодезия, картография и кадастър гр. Габрово.
3.ВИД И ОПИСАНИЕ НА ИМОТА	Поземлен имот с идентификатор 14218.505.287 / едно четири две едно осем точка пет нула пет точка две осем седем/ по кадастралната карта и кадастралните регистри на гр. Габрово, застроен Площ - 778 / седемстотин седемдесет и осем/ кв. м. Трайно предназначение на територията: Урбанизирана Начин на трайно ползване: Ниско застрояване (до 10 м)
4.МЕСТОНАХОЖДЕНИЕ НА ИМОТА	Област Габрово, община Габрово, гр. ГАБРОВО Ул. Тодор Бурмов № 18 Кадастрален идентификатор 14218.505.287 (едно четири две едно осем точка пет нула пет точка две осем седем); Квартал от регулация № 140, УПИ VI-270 по плана на гр.Габрово-II етап, III част, одобрен с Решение № 103/19.06.2003 г. на Общински съвет Габрово
5.ГРАНИЦИ НА ИМОТА	имоти: 14218.7.2, 14218.505.290, 14218.505.288, 14218.505.285, 14218.505.286.
6.ДАНЪЧНА ОЦЕНКА НА ИМОТА КЪМ МОМЕНТА НА УТВЪРЖДАВАНЕ НА АКТА:	14004.00 лв(четиринадесет хиляди и четири лв.)

7. СЪСОБСТВЕНИЦИ

8. НОМЕР И ДАТА НА
СЪСТАВЕНИ ПО-РАНО
АКТОВЕ

АДС № 958 / 21 март 1951 г.

9. ПРЕДОСТАВЕНИ ПРАВА ЗА УПРАВЛЕНИЕ:

10. АКТ СОСТАВИТЕЛ:

Милка Тирчева - гл. специалист

(Подпис)

11. ЗАБЕЛЕЖКИ:

С Договор от 15.02.1968 год. върху имота е отстъпено право на строеж и законно е построена жилищна сграда.