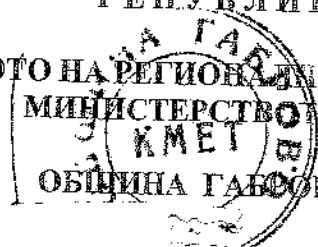




РЕПУБЛИКА БЪЛГАРИЯ

МИНИСТЕРСТВО НА РЕГИОНАЛНОТО РАЗВИТИЕ И БЛАГОУСТРОЙСТВО И  
МИНИСТЕРСТВО НА ПРАВОСЪДИЕТО  
ОБЩИНА ГАБРОВО ОБЛАСТ ГАБРОВО



УТВЪРЖДАВАМ: .....  
(подпис и печат)

КМЕТ НА ОБЩИНА: .....  
ТАНЯ ..... КРИСТОВА  
БИК: 000215630

Вписване по ЗС/ПВ  
Служба по вписванията гр. Габрово

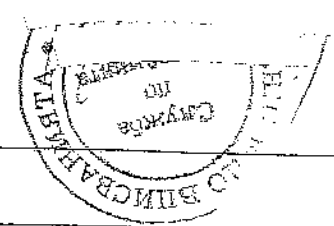
Вх. реп. № 3423 / 12.11.2014 г.  
Акт № 144 том X / дела № / 20 г.  
Партидна книга: том \_\_\_\_\_ стр. \_\_\_\_\_  
Имотна партида 42688

АКТ № 1903 г. кв. № / 20 г.  
Съдия по вписванията: /

АКТ № 1903 г. кв. № / 20 г.

ЗА ЧАСТНА ОБЩИНСКА СОБСТВЕНОСТ

Регистър VI  
Досие 1903ч



1.ДАТА НА СЪСТАВЯНЕ	30.10.2014 г.
2.ПРАВНО ОСНОВАНИЕ	Чл.58, ал.5 от ЗОС и Скица №15-330376 -16.09.2014 г. на Служба по геодезия, картография и кадастър гр. Габрово
3.ВИД И ОПИСАНИЕ НА ИМОТА	Поземлен имот с идентификатор 14218.504.421 /едно четири две едно осем точка пет нула четири точка четири две едно / по кадастралната карта и кадастралните регистри на гр. Габрово, застроен. Площ: 1067 / хиляда шестдесет и седем / кв.м. Трайно предназначение на територията: Урбанизирана. Начин на трайно ползване: За друг обществен обект, комплекс.
4.МЕСТОНАХОЖДЕНИЕ НА ИМОТА	Област Габрово, община Габрово, гр. ГАБРОВО ул. Брянска № 27 Г Кадастрален идентификатор 14218.504.421 (едно четири две едно осем точка пет нула четири точка четири две едно ); Квартал от регулация № 112, УПИ V-за обществено обслужване по плана на гр.Габрово, II етап, I част, одобрен с Решение № 103/19.06.2003г.
5.ГРАНИЦИ НА ИМОТА	имоти: 14218.504.422, 14218.504.412, 14218.504.419.
6.ДАНЪЧНА ОЦЕНКА НА ИМОТА КЪМ МОМЕНТА НА УТВЪРЖДАВАНЕ НА АКТА:	26 888.40 лв.( двадесет и шест хиляди осемстотин осемдесет и осем лв. и четиридесет ст.)

7. СЪСОБСТВЕНИЦИ

8. НОМЕР И ДАТА НА  
СЪСТАВЕНИ ПО-РАНО  
АКТОВЕ

АДС № 3449 / 16 април 1966 г.

9. ПРЕДОСТАВЕНИ ПРАВА ЗА УПРАВЛЕНИЕ:

10. АКТОСЪСТАВИТЕЛ:

Милка А. \_\_\_\_\_ Мирчева - гл. специалист

(Подпис)

11. ЗАБЕЛЕЖКИ:

Върху имота попада сграда с идентификатор 14218.504.421.1, със застроена площ 283 кв.м., която не е общинска собственост.



# СЛУЖБА ПО ГЕОДЕЗИЯ, КАРТОГРАФИЯ И КАДАСТЪР - ГР. ГАБРОВО

стр. 1 от 2

5300, Пл. "ВЪЗРАЖДАНЕ" №5, ет.4, 066/801644,  
gabrovo@cadastre.bg, БУЛСТАТ:130362903

## СКИЦА НА ПОЗЕМЛЕН ИМОТ № 15-620799-08.06.2023 г.

Поземлен имот с идентификатор 14218.504.421

Гр. Габрово, общ. Габрово, обл. Габрово

По кадастралната карта и кадастралните регистри, одобрени със Заповед РД-18-64/26.10.2007 г.  
на ИЗПЪЛНИТЕЛЕН ДИРЕКТОР НА АГКК

Последно изменение на кадастралната карта и кадастралните регистри, засягащо поземления имот е от  
07.06.2023 г.

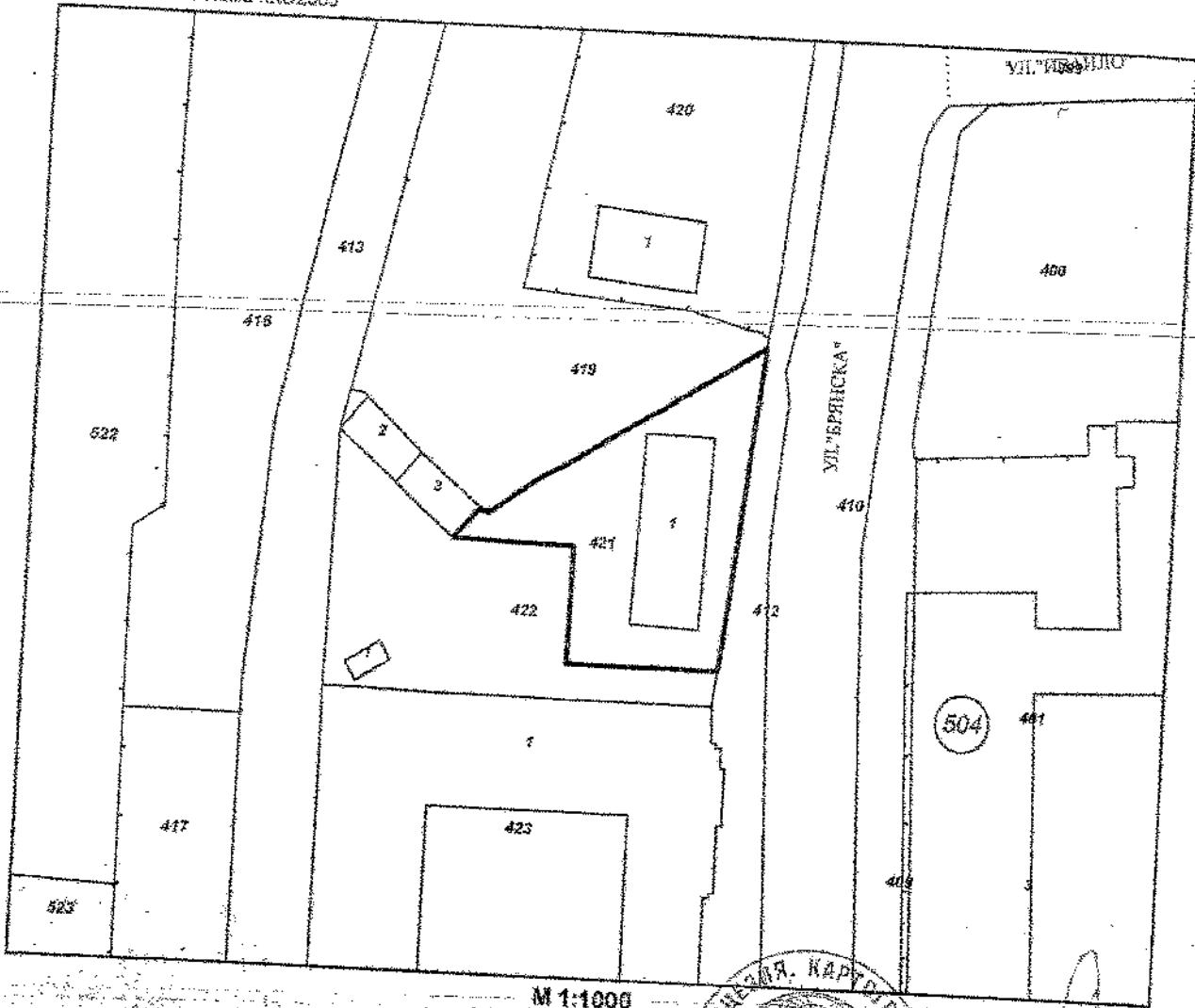
Адрес на поземления имот: гр. Габрово, ул. БРЯНСКА № 27-Г

Площ: 1067 кв. м

Трайно предназначение на територията: Урбанизирана

Начин на трайно ползване: За друг обществен обект, комплекс

Координатна система ККС2005



M 1:1000

Скица № 15-620799-08.06.2023 г. издадена въз основа на  
заявление с входящ № 01-314801-05.06.2023 г.



инж. Савина Савчева



Предишен идентификатор: няма  
Номер по предходен план: 5040380  
Съсед: 14218.504.422, 14218.504.412, 14218.504.419

Собственици по данни от КРНИ:  
1. 000215630, ОБЩИНА ГАБРОВО  
Няма данни за идеалните части  
Акт за частна общинска собственост № 174 том 10 рег. 3423 от 12.11.2014г., издаден от АВ - СЛУЖБА  
ПО ВПИСВАНИЯТА - ГР. ГАБРОВО

Носители на други вещни права по данни от КРНИ:  
1. 831824394, "ТОПЛИВО" АД - СОФИЯ  
Право на строеж

Нотариален акт № 184 том I рег. 1705 дело 1491 от 18.08.2001г., издаден от АВ - СЛУЖБА ПО  
ВПИСВАНИЯТА - ГР. ГАБРОВО

Сгради, които попадат върху имота  
1. Сграда 14218.504.421.1: застроена площ 283 кв. м, брой етажи 1, предназначение: Сграда за  
Търговия

