



РЕПУБЛИКА БЪЛГАРИЯ

МИНИСТЕРСТВОТО НА РЕГИОНАЛНОТО РАЗВИТИЕ И БЛАГОУСТРОЙСТВО И
МИНИСТЕРСТВОТО НА ПРАВОСЪДИЕТО

ОБЩИНА ГАБРОВО ОБЛАСТ ГАБРОВО

УТВЪРЖДАВАМ:

(подпис и печат)

Вписване по ЗС/ПВ

КМЕТ НА ОБЩИНА:

ТАНЯ

ХРИСТОВА

БИК: 000215630



Служба по вписванията гр. Габрово

Вх. рег. № 315 / 20-020 2024

Акт № 195 том 1 / дело № 151

Партидна книга: том стр.

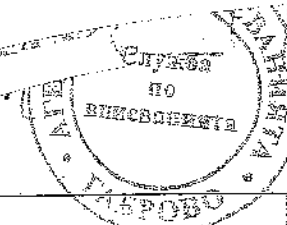
Имотна партида

Д.Т. кв. №

Съдия по вписванията

АКТ № 3374

ЗА ЧАСТНА ОБЩИНСКА СОБСТВЕНОСТ



Регистър VI

Досие 3374ч

1.ДАТА НА СЪСТАВЯНЕ	11.02.2026 г.
2.ПРАВНО ОСНОВАНИЕ	Чл. 59, ал. 2 от Закона за общинската собственост и Схема №15-3041028-07.11.2025 г. на Служба по геодезия, картография и кадастър гр. Габрово.
3.ВИД И ОПИСАНИЕ НА ИМОТА	<p>Самостоятелен обект с идентификатор 14218.517.514.1.3 (едно четири две едно осем точка пет едно седем точка пет едно четири точка едно точка три) по кадастралната карта и кадастралните регистри на гр. Габрово одобрени със З-д РД-18-64/26.10.2007 г. на Изп.директор на АГКК, последно изменение засягащо имота е със З-д №18-10879-10.10.2025 г. на СГКК - Габрово, находящ се на етаж 1 (едно), в сграда 14218.517.514.1 (едно четири две едно осем точка пет едно седем точка пет едно четири точка едно) с предназначение: Общежитие, брой етажи 2 (два), построен с отстъпено право на строеж в поземлени имоти 14218.517.374, 14218.517.514.</p> <p>Сградата е разположена в поземлени имоти 14218.517.374, 14218.517.514.</p> <p>Предназначение на самостоятелния обект: Жилище, апартамент в жилищна или вилна сграда, или в сграда със смесено предназначение, брой нива на обекта: 2 (две).</p> <p>Ниво 1 (едно): площ: 14.72 кв.м (четирнадесет кв. м и седемдесет и два кв.дм)</p> <p>Ниво 2 (две): площ: 234.88 кв.м (двеста тридесет и четири кв.м и осемдесет и осем кв.дм)</p> <p>Прилежащи части: Съответните идеални части от общите части на сградата.</p> <p>Година на построяване: 1960 г. (хиляда деветстотин и шестдесета година).</p>
4.МЕСТО НА УПОМЕНЕНИЕ НА	Област Габрово, община Габрово, гр. Габрово

5.ГРАНИЦИ НА ИМОТА	Ниво 1: на същия етаж - 14218.517.514.1.1; под обекта - няма; над обекта - няма Ниво 2: на същия етаж - 14218.517.514.1.2; под обекта - 14218.517.514.1.1; над обекта: няма
6.ДАНЪЧНА ОЦЕНКА НА ИМОТА КЪМ МОМЕНТА НА УТВЪРЖДАВАНЕ НА АКТА:	15 149.80 евро (петнадесет хиляди сто четиридесет и девет евро и осемдесет цента)
7.СЪСОБСТВЕНИЦИ	
8.НОМЕР И ДАТА НА СЪСТАВЕНИ ПО-РАНО АКТОВЕ	АОС №1206/19 ноември 2008 г. АОС №2964/29 октомври 2024 г.
<p>9.ПРЕДОСТАВЕНИ ПРАВА ЗА УПРАВЛЕНИЕ:</p> <p>На основание чл. 12, ал. 5 от Закона за общинската собственост имотът се управлява от Кмета на Община Габрово.</p>	
<p>10.АКТОСЪСТАВИТЕЛ:</p> <p>Желязка () а Иванова - гл.експерт</p> <p style="text-align: right;">(подпис)</p>	
<p>11.ЗАБЕЛЕЖКИ:</p>	



СКИЦА НА СГРАДА

№15-3041029-07.11.2025 г.

Сграда с идентификатор 14218.517.514.1

По кадастралната карта и кадастралните регистри на гр. Габрово, общ. Габрово, обл. Габрово, одобрени със Заповед №РД-18-64/26.10.2007 г. на ИЗПЪЛНИТЕЛЕН ДИРЕКТОР НА АГКК

Последно изменение на кадастралната карта и кадастралните регистри, засягащо сградата:

Заповед №КД-14-07-99/21.03.2012 г. на НАЧАЛНИК НА СГКК - ГАБРОВО

Адрес на сградата: гр. Габрово, бул. ТРЕТИ МАРТ №130

Сградата е разположена в поземлени имоти с идентификатори: 14218.517.514, 14218.517.374 и принадлежи към поземлен имот с идентификатор: 14218.517.514

Застроена площ: 576 кв.м

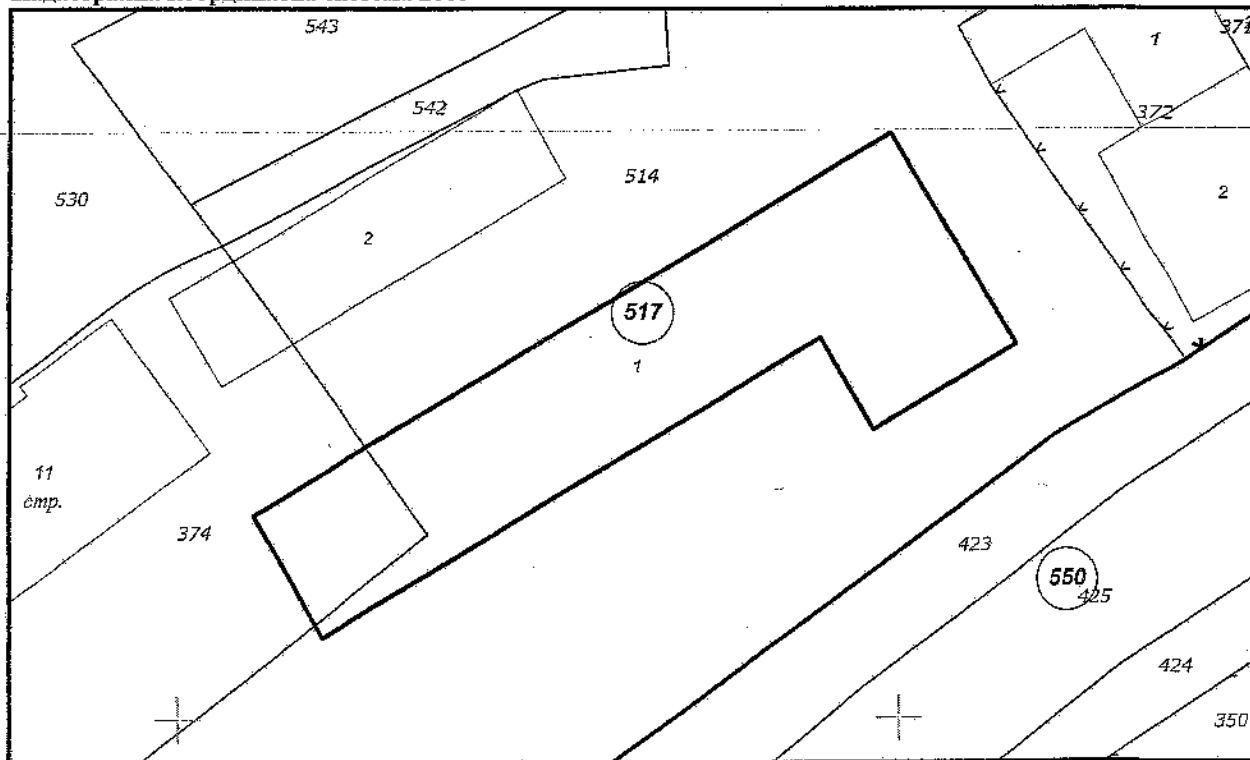
Брой етажи: 2

Брой самостоятелни обекти в сградата: 3

Предназначение: **Общезитие**

Предишен идентификатор: 14218.517.374.1

Кадастрална координатна система 2005



М 1 : 500

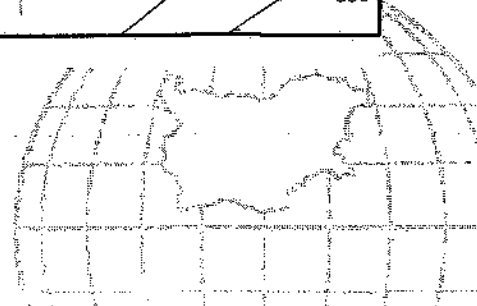
Собственици по данни от КРНИ:

Скица №15-3041029-07.11.2025 г.,

издадена въз основа на

Заявление №01-877459-07.11.2025 г.

Код за достъп: d0057e270892





Няма данни

Носители на вещни и други права по данни от КРНИ:

Няма данни

ВЯРНО С ЕЛЕКТРОННО ПОДПИСАНИЯ ОРИГИНАЛ
Име и фамилия: Теодора Павлова
Дата: 04.11.2025г. Подпис:

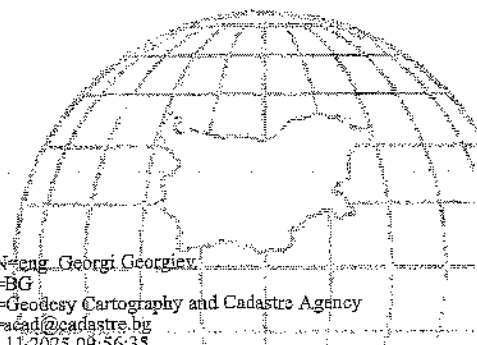




СХЕМА №15-3041030-07.11.2025 г.

**НА САМОСТОЯТЕЛЕН ОБЕКТ В СГРАДА ИЛИ В СЪОРЪЖЕНИЕ НА ТЕХНИЧЕСКАТА
ИНФРАСТРУКТУРА**

с идентификатор **14218.517.514.1.2**

По кадастралната карта и кадастралните регистри на гр. Габрово, общ. Габрово, обл. Габрово, одобрени със Заповед №РД-18-64/26.10.2007 г. на **ИЗПЪЛНИТЕЛЕН ДИРЕКТОР НА АГКК**

Последно изменение на кадастралната карта и кадастралните регистри, засягащо самостоятелния обект: Заповед №18-10879-10.10.2025 г. на **НАЧАЛНИК НА СГКК - ГАБРОВО**

Адрес на самостоятелния обект: гр. Габрово, бул. ТРЕТИ МАРТ №130, ет. 2

Самостоятелният обект се намира на етаж 2 в сграда с идентификатор **14218.517.514.1**, с предназначение: **Общжитие**, брой етажи: 2

Сградата е разположена в поземлен имот с идентификатор **14218.517.514, 14218.517.374**

Предназначение на самостоятелния обект: **Жилище, апартамент - в жилищна или вилна сграда, или в сграда със смесено предназначение**

Брой нива на обекта: 1

Площ на самостоятелния обект: **300.00 кв.м**

Прилежащи части: **Съответните идеални части от общите части на сградата.**

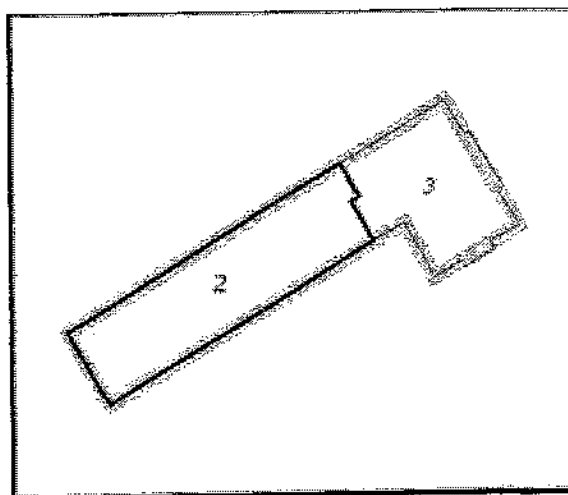
Ниво: 1

Съседни самостоятелни обекти в сградата:

На същия етаж: **14218.517.514.1.3**

Под обекта: **14218.517.514.1.1**

Над обекта: **Няма**



Предимен идентификатор: **няма**

Собственици по данни от КРНИ:

817069891, ЕТ"САВОВ-ДИМО ДИМОВ"

Няма данни за идеалните части

Нотариален акт №151, том IX, рег. 2982, дело 1715 от 19.11.2012г., вписан в АВ - СЛУЖБА

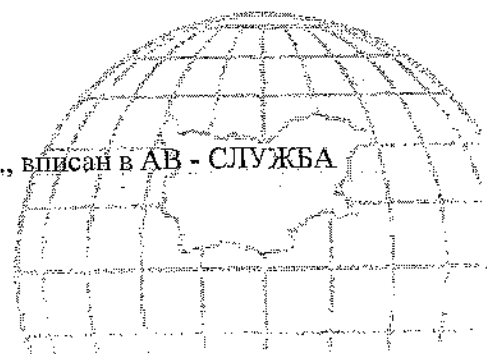
ПО ВПИСВАНИЯТА - ГР. ГАБРОВО

Схема №15-3041030-07.11.2025 г.,

издадена въз основа на

Заявление №01-877459-07.11.2025 г.

Код за достъп: 55ac6b1f774e





АГЕНЦИЯ ПО ГЕОДЕЗИЯ,
КАРТОГРАФИЯ И КАДАСТЪР

София 1618, кв.Павлово, ул.Мусала №1
тел.:02/955 45 40, факс: 02/955 53 33
ACAD@CADASTRE.BG • WWW.CADASTRE.BG

стр. 2 от 2

Носители на вещни и други права по данни от КРНИ:

Няма данни

ВЪРНО С ЕЛЕКТРОННО ПОДПИСАНИЯ ОРИГИНАЛ	
Име и фамилия: Теодора Павлова	
Дата: 07.11.2025	Подпис:

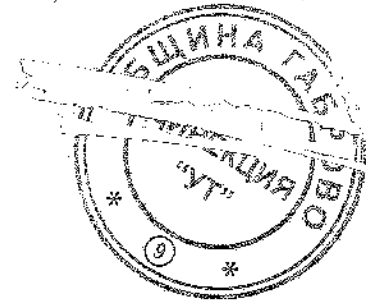


Схема №15-3041030-07.11.2025 г.,
извадена въз основа на
Заявление №01-877459-07.11.2025 г.
Код за достъп: 55ac6b1f774e

CN=eng_Georgi Georgiev
C=BG
O=Geodesy Cartography and Cadastre Agency
E=acad@cadastre.bg
07.11.2025 09:56:42

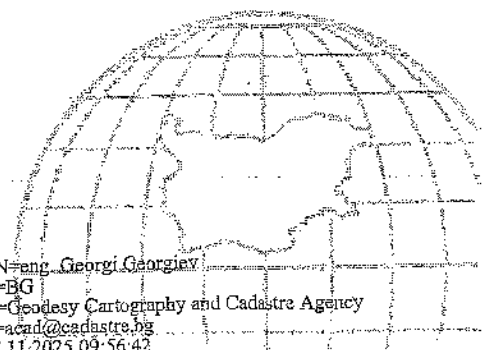




СХЕМА №15-289399-25.02.2026 г.

НА САМОСТОЯТЕЛЕН ОБЕКТ В СГРАДА ИЛИ В СЪОРЪЖЕНИЕ НА ТЕХНИЧЕСКАТА
ИНФРАСТРУКТУРА

с идентификатор **14218.517.514.1.3**

По кадастралната карта и кадастралните регистри на гр. **Габрово**, общ. **Габрово**, обл. **Габрово**, одобрени със **Заповед №РД-18-64/26.10.2007 г. на ИЗПЪЛНИТЕЛЕН ДИРЕКТОР НА АГКК**

Последно изменение на кадастралната карта и кадастралните регистри, засягащо самостоятелния обект: **Заповед №18-10879-10.10.2025 г. на НАЧАЛНИК НА СГКК - ГАБРОВО**

Адрес на самостоятелния обект: гр. **Габрово**, бул. **ТРЕТИ МАРТ №130**, ет. **1**

Самостоятелният обект се намира на етаж **1** в сграда с идентификатор **14218.517.514.1**, с предназначение: **Общежитие**, брой етажи: **2**

Сградата е разположена в поземлен имот с идентификатор **14218.517.514, 14218.517.374**

Предназначение на самостоятелния обект: **Жилище, апартамент - в жилищна или вилна сграда, или в сграда със смесено предназначение**

Брой нива на обекта: **2**

Прилежащи части: **Съответните идеални части от общите части на сградата.**

Ниво: **1**

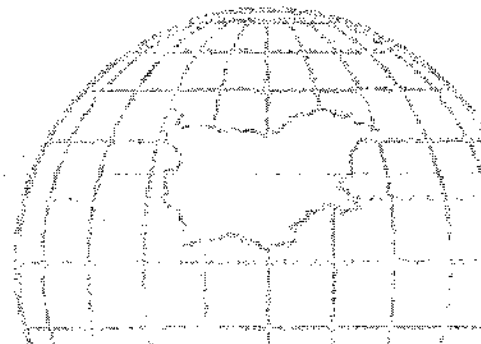
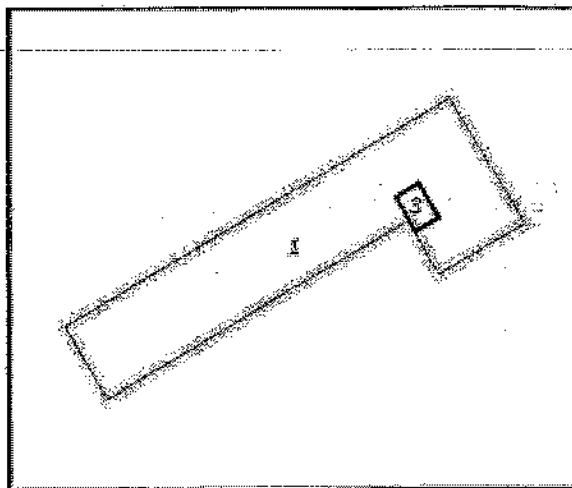
Площ по документ: **14.72 кв.м**

Съседни самостоятелни обекти в сградата:

На същия етаж: **14218.517.514.1.1**

Под обекта: **Няма**

Над обекта: **Няма**





Ниво: 2

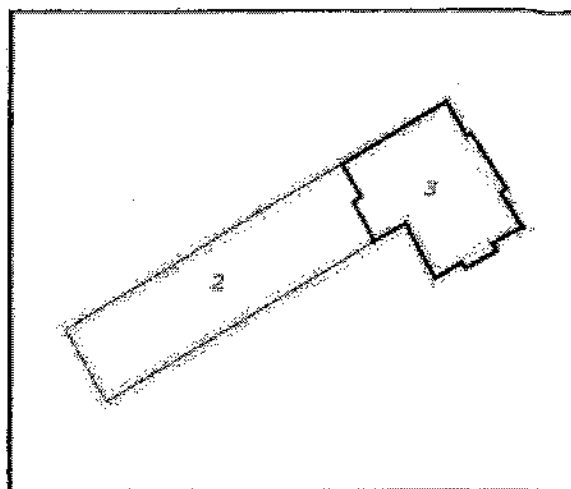
Площ по документ: 234.88 кв.м

Съседни самостоятелни обекти в сградата:

На същия етаж: 14218.517.514.1.2

Под обекта: 14218.517.514.1.1

Над обекта: Няма



Предишен идентификатор: няма

Собственици по данни от КРНИ:

000215630, ОБЩИНА ГАБРОВО

Няма данни за идеалните части

Акт за частна общинска собственост № 193, том I, рег. 345, дело 151 от 20.02.2026г., вписан в Служба по вписванията гр.Габрово

Носители на вещни и други права по данни от КРНИ:

Няма данни

ВЯРНО С ЕЛЕКТРОННО ПОДПИСАНИЯ ОРИГИНАЛ

Име и фамилия: Теодора Павлова

Дата: 25.02.2026 Подпис:

