


РЕПУБЛИКА БЪЛГАРИЯ

МИНИСТЕРСТВОТО НА РЕГИОНАЛНОТО РАЗВИТИЕ И БЛАГОУСТРОЙСТВО И
МИНИСТЕРСТВОТО НА ПРАВОСЪДИЕТО

ОБЩИНА ГАБРОВО ОБЛАСТ ГАБРОВО

УТВЪРЖДАВАМ:
(подпис и печат)



Вписване по ЗС/ПВ

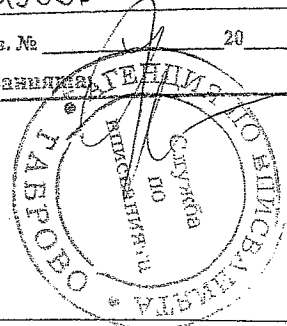
КМЕТ НА ОБЩИНА:
ТАНЯ ВЕНКОВА ХРИСТОВА * * *

ЕИК: 000215630

Служба по Вписванията гр. Габрово	
Вх. рег. №	1551 / 1509 20 15 г.
Акт №	99 том IV / дело № / 20 г.
Партида книга: том	стр.
Имотна партида	29350
Д.Т.	кв. № 20 г.
Съдия по Вписванията, ГЕНДИ	

АКТ № 2074

ЗА ЧАСТНА ОБЩИНСКА СОБСТВЕНОСТ



Регистър VI
Досие 2074ч

1.ДАТА НА СЪСТАВЯНЕ	11.05.2015 г.
2.ПРАВНО ОСНОВАНИЕ	Чл.2,ал.1,т.1, във връзка с чл. 59, ал.2 от закона за общинската собственост и Скица № 15-9194-12.01.2015 г. на Служба по геодезия, картография и кадастър гр. Габрово.
3.ВИД И ОПИСАНИЕ НА ИМОТА	УПИ в Курортен комплекс "Узана" Поземлен имот с идентификатор 14218.778.75 (едно четири две едно осем точка седем седем осем точка седем пет) по кадастралната карта и кадастралните регистри на гр. Габрово, находящ се в местност "Узана", незастроен. Площ: 4183 /четири хиляди сто осемдесет и три/ кв.м. Трайно предназначение на територията: Земеделска. Начин на трайно ползване: За курортен хотел, почивен дом.
4.МЕСТОНАХОЖДЕНИЕ НА ИМОТА	Област Габрово, община Габрово, гр. ГАБРОВО, м. Узана Кадастрален идентификатор 14218.778.75 по КК и КР на гр.Габрово; УПИ XIV-За хотелиерство и други обслужващи дейности от кв.17 по подробен устройствен план на Курортен комплекс "Узана", одобрен с Решение №128/25.06.2009 г. на Общински съвет Габрово.
5.ГРАНИЦИ НА ИМОТА	имоти: 14218.778.165, 14218.778.74, 14218.778.164, 14218.778.126, 14218.778.78, 14218.778.120, 14218.778.76, 14218.778.51 .
6.ДАНЪЧНА ОЦЕНКА НА ИМОТА КЪМ МОМЕНТА НА УТВЪРЖДАВАНЕ НА АКТА:	40 177.70 (четиридесет хиляди сто седемдесет и седем лв. и седемдесет ст.)

7. СЪСОБСТВЕНИЦИ

8. НОМЕР И ДАТА НА
СЪСТАВЕНИ ПО-РАНО
АКТОВЕ

АОС № 1213 / 27 ноември 2008 г.


9. ПРЕДОСТАВЕНИ ПРАВА ЗА УПРАВЛЕНИЕ:

10. АКТОСЪСТАВИТЕЛ:

Желязка Съботинова Иванова - ст. експерт


.....
(Подпис)

11. ЗАБЕЛЕЖКИ:



СЛУЖБА ПО ГЕОДЕЗИЯ, КАРТОГРАФИЯ И КАДАСТЪР - ГР. ГАБРОВО

5300, Пл. "ВЪЗРАЖДАНЕ" №5, ет.4, 066/801644,
gabrovo@cadastre.bg, БУЛСТАТ:130362903

СКИЦА НА ПОЗЕМЛЕН ИМОТ № 15-898305-03.09.2024 г.

Поземлен имот с идентификатор **14218.778.75**

Гр. Габрово, общ. Габрово, обл. Габрово

По кадастралната карта и кадастралните регистри, одобрени със Заповед РД-18-50/31.08.2007 г.

на **ИЗПЪЛНИТЕЛЕН ДИРЕКТОР НА АГКК**

Последно изменение на кадастралната карта и кадастралните регистри, засягащо поземления имот е от **29.05.2015 г.**

Адрес на поземления имот: гр. Габрово, местност **УЗАНА**

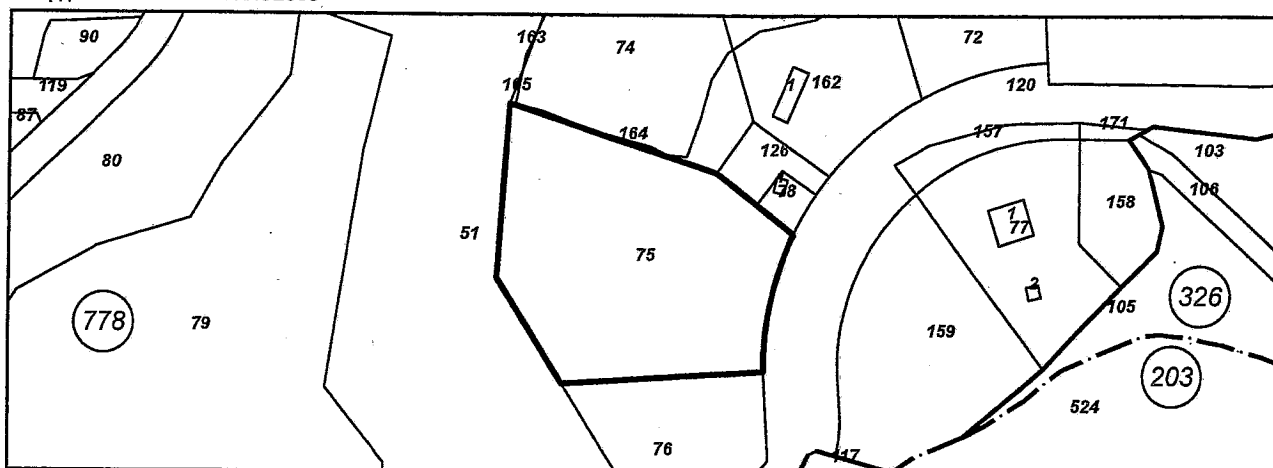
Площ: **4182 кв. м**

Трайно предназначение на територията: **Земеделска**

Начин на трайно ползване: **За курортен хотел, почивен дом**

Категория на земята: **8**

Координатна система ККС2005



М 1:2000

Предишен идентификатор: **14218.325.118**

Номер по предходен план: **14218.325.118**, квартал: **17**, парцел: **XIV**

Съседи: **14218.778.76, 14218.778.78, 14218.778.126, 14218.778.120, 14218.778.51, 14218.778.164, 14218.778.74, 14218.778.165**

Собственици по данни от КРНИ:

1. **000215630, ОБЩИНА ГАБРОВО**

Няма данни за идеалните части

Акт за частна общинска собственост № 99 том 4 рег. 1351 от 13.05.2015г., издаден от АВ - СЛУЖБА ПО ВПИСВАНИЯТА - ГР. ГАБРОВО

Носители на други вещни права по данни от КРНИ:

няма данни

Сгради, които попадат върху имота

няма данни за сгради

Скица № 15-898305-03.09.2024 г. издадена въз основа на
заявление с входящ № 01-484438-03.09.2024 г.

/инж. Савина Савчева/