



РЕПУБЛИКА БЪЛГАРИЯ

МИНИСТЕРСТВОТО НА РЕГИОНАЛНОТО РАЗВИТИЕ И БЛАГОУСТРОЙСТВО И
МИНИСТЕРСТВОТО НА ПРАВОСЪДИЕТО

ОБЩИНА ГАБРОВО ОБЛАСТ ГАБРОВО

УТВЪРЖДАВАМ:

(подпис и печат)

КМЕТ НА ОБЩИНА:

ТАНЯ ВЕНКОВА ХРИСТОВА

ЕИК: 000215630



Вписване по ЗС/ПВ

Служба по вписванията гр. Габрово	
Вх. рег. № 1455	/ 26-06-2024
Акт № 128	том VI / дело № 655 / 20
Партидна книга: том	стр. 144
Имотна партида	86152
Д.Т.	кв. № 20
Съдия по вписванията:	Служба по вписванията

АКТ № 2803

ЗА ЧАСТНА ОБЩИНСКА СОБСТВЕНОСТ



Регистър VI
Досие 2803ч

1. ДАТА НА СЪСТАВЯНЕ	24.06.2024 г.
2. ПРАВНО ОСНОВАНИЕ	Чл. 2, ал. 1, т. 1 от Закона за общинската собственост и Скица-проект №15-556704-31.05.2024 г. на Службата по геодезия, картография и кадастър - гр. Габрово
3. ВИД И ОПИСАНИЕ НА ИМОТА	Проектен имот с идентификатор 14218.502.904 (едно четири две едно осем точка пет нула две точка девет нула четири) по кадастралната карта и кадастралните регистри на гр. Габрово, незастроен, Площ: 46 кв.м (четиридесет и четири квадратни метра). Трайно предназначение на територията: Урбанизирана.
4. МЕСТОНАХОЖДЕНИЕ НА ИМОТА	Област Габрово, община Габрово, гр. Габрово, ул. Генерал Николов Проектен имот с идентификатор 14218.502.904 по КККР на гр. Габрово, незастроен, попадащ в УПИ VI-480 - за производствена и складова дейност по плана на гр. Габрово - Северна зона, одобрен с Решение № 167/21.07.2011 г. на Общински съвет Габрово.
5. ГРАНИЦИ НА ИМОТА	поземлен имот от КККР с идентификатор: 14218.502.481, проектен имот с идентификатор: 14218.502.905, проектен имот с идентификатор: 14218.502.908, проектен имот с идентификатор: 14218.502.907.
6. ДАНЪЧНА ОЦЕНКА НА ИМОТА КЪМ МОМЕНТА НА УТВЪРЖДАВАНЕ НА АКТА:	1 289.60 лв. (хиляда двеста осемдесет и девет лева и шестдесет стотинки)

7.СЪСОБСТВЕНИЦИ

8.НОМЕР И ДАТА НА
СЪСТАВЕНИ ПО-РАНО
АКТОВЕ

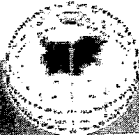
9.ПРЕДОСТАВЕНИ ПРАВА ЗА УПРАВЛЕНИЕ:

10.АКТОСЪСТАВИТЕЛ:

Желязка Съботинова Иванова - гл.експерт

..........
(Подпис)

11.ЗАБЕЛЕЖКИ:



СЛУЖБА ПО ГЕОДЕЗИЯ, КАРТОГРАФИЯ И КАДАСТЪР - ГР. ГАБРОВО

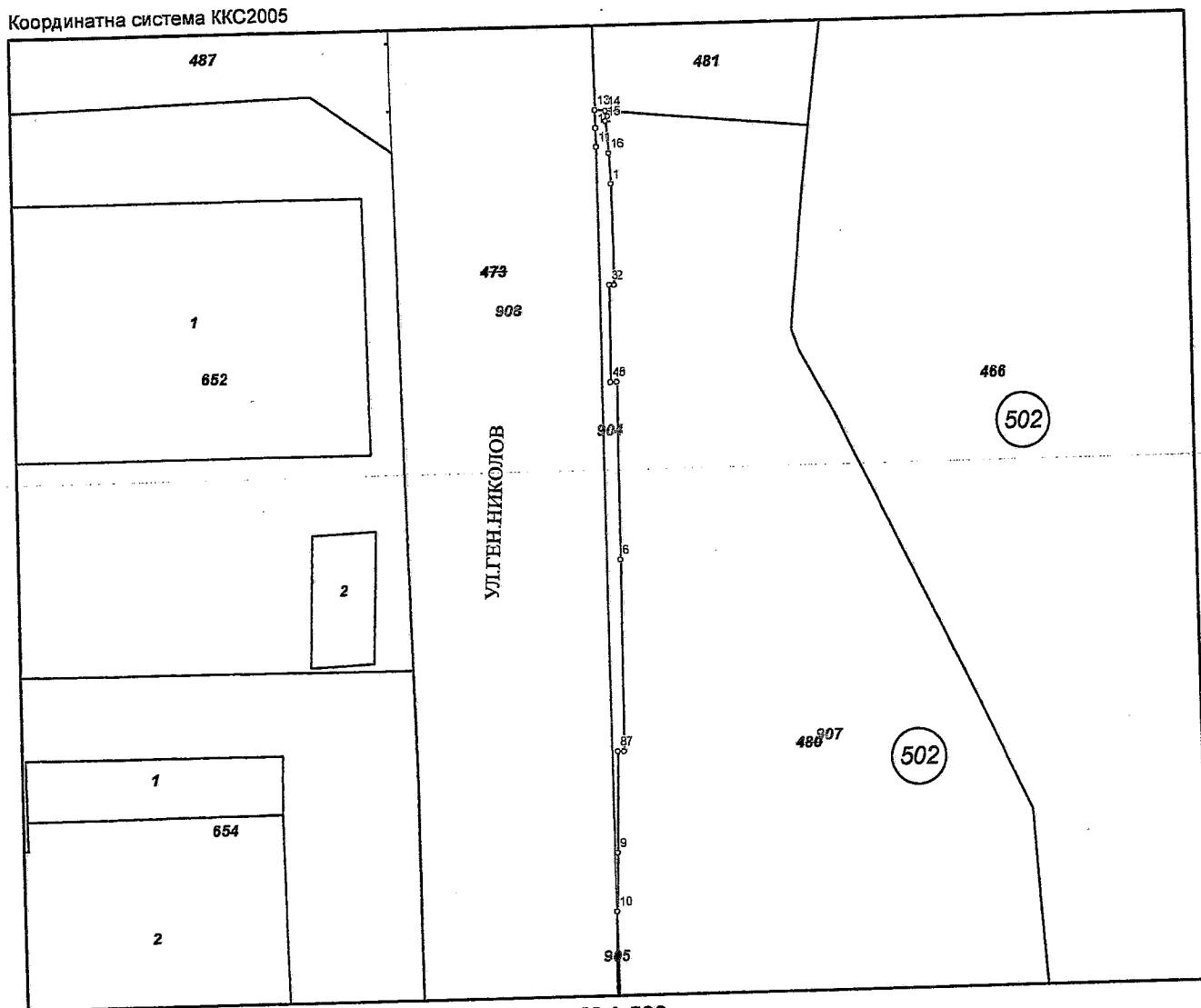
5300, Пл. "ВЪЗРАЖДАНЕ" №5, ет.4, 066/801644,
gabrovo@cadastre.bg, БУЛСТАТ:130362903

СКИЦА - ПРОЕКТ № 15-556704-31.05.2024 г.

за проектен имот с идентификатор **14218.502.904**
от проект постъпил в СГКК ГР. ГАБРОВО по заявление 01-488517-29.08.2023 г. от СД "ГЕОИД-93, КОЛЕВ
И СИЕ"

Проектът изменя кадастралната карта на гр. Габрово, общ. Габрово, обл. Габрово
одобрена със заповед Заповед: № РД-18-64/26.10.2007 г. на ИЗПЪЛНИТЕЛЕН ДИРЕКТОР НА АГКК

Координатна система ККС2005



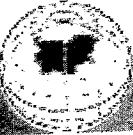
М 1:500

Скица-проект № 15-556704-31.05.2024 г. издадена въз основа на
заявление с входящ № 01-271106-16.05.2024 г.
Проектът е изработен по заявление с входящ № 01-488517-29.08.2023 г.
Изработил:

Цветанка Няголова



/инж. Савина Савчева/



Проектен имот с идентификатор **14218.502.904**, с площ **46 кв. м**
при съседни:
поземлен имот от КККР с идентификатор **14218.502.481** и площ **492 кв. м**,
проектен имот с идентификатор **14218.502.905** и площ **12 кв. м**,
проектен имот с идентификатор **14218.502.908** и площ **16440 кв. м**,
проектен имот с идентификатор **14218.502.907** и площ **1617 кв. м**

изменя кадастралната карта за територията на поземлените имоти, като отнема площ:
• **46 кв. м** от поземлен имот с идентификатор **14218.502.473** • **46 кв. м** от поземлен имот с идентификатор **14218.502.473**, последно изменение на кадастралната карта и кадастралните регистри, засягащо поземления имот е със заповед **18-1379-06.02.2020 г. на НАЧАЛНИК НА СГКК - ГАБРОВО**, , трайно предназначение на територията: **Урбанизирана**, начин на трайно ползване: **За второстепенна улица**, вид на собствеността: **Общинска публична**, адрес: **гр. Габрово, ул. ГЕНЕРАЛ НИКОЛОВ**, площ: **16486 кв. м**, собственици: **000215630, ОБЩИНА ГАБРОВО**, Няма данни за идеалните части, Няма документ за собственост издаден от -

**В територията на изменението попадат сгради с идентификатор:
няма сгради засегнати от проектния имот**

Координатна система ККС2005

Нова точка №	ПРОЕКТНИ КООРДИНАТИ	
	X [m]	Y [m]
1.	4751252.88	485547.46
2.	4751245.58	485547.54
3.	4751245.59	485547.17
4.	4751238.59	485547.14
5.	4751238.58	485547.60
6.	4751225.72	485547.58
7.	4751211.95	485547.49
8.	4751211.96	485547.03
9.	4751204.67	485546.83
10.	4751200.45	485546.66
11.	4751255.59	485546.43
12.	4751256.98	485546.41
13.	4751258.26	485546.39
14.	4751258.18	485547.18
15.	4751257.45	485547.16
16.	4751255.11	485547.34

Скица-проект № **15-556704-31.05.2024 г.** издадена въз основа на
заявление с входящ № **01-271106-16.05.2024 г.**
Проектът е изработен по заявление с входящ № **01-488517-29.08.2023 г.**
Изработил: **Цветанка Няголова**



Инж. Савина Савчева