

СЛУЖБА ПО ГЕОДЕЗИЯ, КАРТОГРАФИЯ И КАДАСТЪР - ГР. ГАБРОВО

5300, Пл. "ВЪЗРАЖДАНЕ" №5, ет.4, 066/801644,  
gabrovo@cadastre.bg, БУЛСТАТ:130362903

**СХЕМА № 15-94394-01.02.2021 г.**  
**НА САМОСТОЯТЕЛЕН ОБЕКТ В СГРАДА**

с идентификатор **14218.550.281.3.77**

Гр. Габрово, общ. Габрово, обл. Габрово

По кадастралната карта и кадастралните регистри, одобрени със **Заповед РД-18-64/26.10.2007 г.**  
**на ИЗПЪЛНИТЕЛЕН ДИРЕКТОР НА АГКК**

Последно изменение на кадастралната карта и кадастралните регистри, засягащо самостоятелния обект  
**е от 09.09.2019 г.**

Адрес на имота: **гр. Габрово, п.к. 5300, бул. "Трети март" № 25, ет. 0**

Самостоятелният обект се намира на етаж **0** в сграда с идентификатор **14218.550.281.3**,

предназначение: **Жилищна сграда - многофамилна**

Сградата е разположена в поземлен имот с идентификатор **14218.550.281**

Предназначение на самостоятелния обект: **За търговска дейност**

Брой нива на обекта: **1**

Посочена в документа площ: **96.56 кв.м**

Прилежащи части: ...

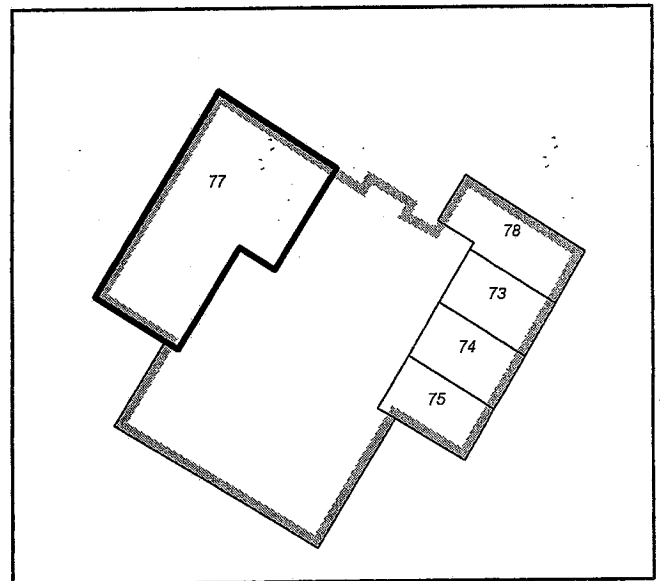
Ниво: **1**

**Съседни самостоятелни обекти в сградата:**

На същия етаж: **няма**

Под обекта: **няма**

Над обекта: **14218.550.281.3.5, 14218.550.281.3.4,  
14218.550.281.3.6**



Стар идентификатор: **няма**

Собственици по данни от КРНИ:

**1. 000215630, ОБЩИНА ГАБРОВО**

Няма данни за идеалните части

Акт за частна общинска собственост № 8 том 8 рег. 2578 от 30.08.2019г., издаден от Служба по  
вписванията гр.Габрово


Носители на други вещни права по данни от КРНИ:

**няма данни**

Схема № 15-94394-01.02.2021 г. издадена въз основа на  
заявление с входящ № 01-19527-18.01.2021 г.



инж. Савина Савчева



РЕПУБЛИКА БЪЛГАРИЯ

МИНИСТЕРСТВОТО НА РЕГИОНАЛНОТО РАЗВИТИЕ И БЛАГОУСТРОЙСТВО И  
МИНИСТЕРСТВОТО НА ПРАВОСЪДИЕТО


ОБЩИНА ГАБРОВО ОБЛАСТ ГАБРОВО

УТВЪРЖДАВАМ:

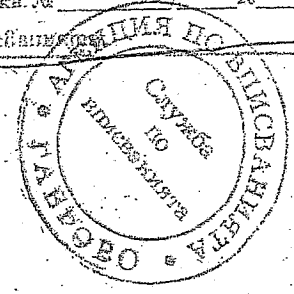
(подпис и печат)

КМЕТ НА ОБЩИНА:  
ТАНЯ ВЕНКОВА ХРИСТОВА

ЕИК: 000215630



Ид. № 2548 / 08.08.2019 г.  
Кв. № 3 / Дел. № 1 / 20 г.  
Вписване по ЗС/ПВ / 07840  
ка. № 20 г.



АКТ № 2475

ЗА ЧАСТНА ОБЩИНСКА СОБСТВЕНОСТ

Регистър VI  
Досие 2475ч

1.ДАТА НА СЪСТАВЯНЕ	27.08.2019 г.
2.ПРАВНО ОСНОВАНИЕ	Чл.2, ал.1, т.2 от ЗОС, във връзка с §10 от ПрЗР към ЗОС
3.ВИД И ОПИСАНИЕ НА ИМОТА	Самостоятелен обект с идентификатор 14218.550.281.3.77 (едно четири две едно осем точка пет пет нула точка две осем едно точка три точка седем седем) по Кадастралната карта и кадастрални регистри на гр.Габрово, със застроена площ - 96.56 (деветдесет и шест кв.м и петдесет и шест кв.дм.) кв.м., заедно с 1.59 %(едно цяло и петдесет и девет стотни процента) идеални части от общите части на сградата и заедно с правото на строеж върху УПИ VI от кв.13 по плана на гр.Габрово, кв.Дядо Дяно - 72, 73 част. Предназначение на самостоятелния обект: За търговска дейност Година на построяване: 1977 г. (хиляда деветстотин седемдесет и седма).
4.МЕСТОНАХОЖДЕНИЕ НА ИМОТА	Област Габрово, община Габрово, гр. ГАБРОВО кв. Дядо Дяно, бул. Трети март № 25, ет. 0 Идентификатор 14218.550.281.3.77 по КК и КР, одобрени със Заповед РД-18-64/26.10.2007 г. на Изп.директор на АГКК, последно изменени със Заповед 18-5593-30.05.2019 г. на началник на СГКК-Габрово; УПИ VI от кв.13 по плана на гр.Габрово, кв.Дядо Дяно - 72, 73 част, одобрен със Заповед №214/14.04.1987 г.
5.ГРАНИЦИ НА ИМОТА	На същия етаж - няма ; Под обекта - няма; Над обекта - 14218.550.281.3.5. 14218.550.281.3.4, 14218.550.281.3.6.
6.ДАНЪЧНА ОЦЕНКА НА ИМОТА КЪМ МОМЕНТА НА УТВЪРЖДАВАНЕ НА АКТА:	28 734.30 (двадесет и осем хиляди седемстотин тридесет и четири лв. и тридесет ст.)

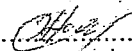
7. СЪСОБСТВЕНИЦИ

8. НОМЕР И ДАТА НА  
СЪСТАВЕНИ ПО-РАНО  
АКТОВЕ

9. ПРЕДОСТАВЕНИ ПРАВА ЗА УПРАВЛЕНИЕ:

10. АКТОСЪСТАВИТЕЛ:

Желязка Съботинова Иванова - гл. експерт



(Подпис)

11. ЗАБЕЛЕЖКИ: