

**СЛУЖЕБНА СКИЦА**

№ 536/03.07.2023 г.

М 1:500

На новообразуван имот No 68, кадастрален район 401, по плана на новообразуваните имоти на местност СИНЧА, землище на с. Баланите, код по ЕКАТТЕ 02347, община Габрово, одобрен със заповед No 234/07.06.2006 г. на Областния управител на област Габрово

Новообразуваният имот е собственост на:

1. ОБЩИНА ГАБРОВО, ЕГН: 0000215630,  
адрес: с. Баланите, с.БОГДАНЧОВЦИ, п.код 5300

Площ на новообразувания имот: 337 кв.м.

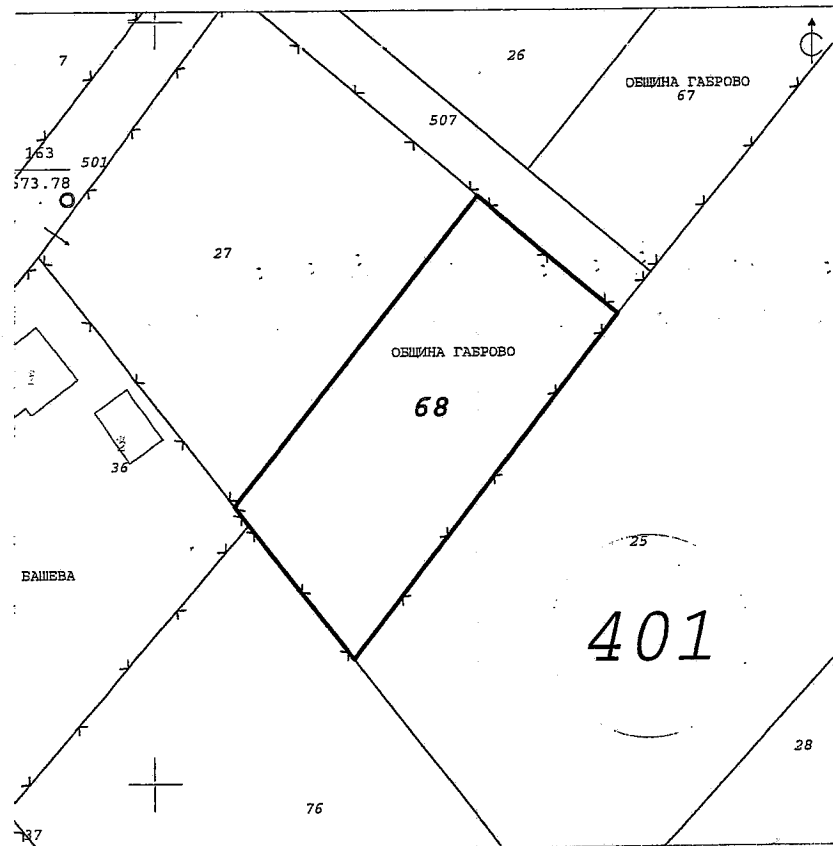
Вид територия: (извън строителните граници,


Начин на трайно ползване: За земеделски груд и отдик (съгласно п4 от ПЗР на ЗСПЗЗ)


Ограничения на собствеността; няма


При съседи на имота:

1. имот No 401.76 на "МЕГАСТРОЙ 2014"ЕООД
2. имот No 401.25 на Милена
3. имот No 401.507 на ОБЩИНА ГАБРОВО
4. имот No 401.27 на ИВАН
5. имот No 401.36 на ДЕШКА



Изработил:   
/ Хр.Буров

Заверил:   
/ инж. С.Корназова /  
Община: Габрово





РЕПУБЛИКА БЪЛГАРИЯ

МИНИСТЕРСТВОТО НА РЕГИОНАЛНОТО РАЗВИТИЕ И БЛАГОУСТРОЙСТВО И  
МИНИСТЕРСТВОТО НА ПРАВОСЪДИЕТО

ОБЩИНА ГАБРОВО ОБЛАСТ ГАБРОВО

УТВЪРЖДАВАМ: \_\_\_\_\_

(подпис и печат)

КМЕТ НА ОБЩИНА:

ТАНЯ ВЕНКОВА ХРИСТОВА

БИК: 000215630



Вписване по ЗСПВ

Служба по вписванията гр. Габрово	
Вх. рег. №	2144 / 03-08/2023 г.
Акть №	143 том VII / дело № 810 / 23
Партиден лист: том	стр. July 2143
Имотна карта	83436
Д.Т.	кв. № / 20 г.
Сърия по вписванията:	

АКТ № 2720

ЗА ЧАСТНА ОБЩИНСКА СОБСТВЕНОСТ



Регистър VI  
Досие 2720ч

1.ДАТА НА СЪСТАВЯНЕ	02.08.2023 г.
2.ПРАВНО ОСНОВАНИЕ	Чл. 2, ал. 1, т. 1 от Закона за общинската собственост скица №536/03.07.2023 г. издадена от Община Габрово
3.ВИД И ОПИСАНИЕ НА ИМОТА	Поземлен имот 02347.401.68 (нула две три четири седем точка четири нула едно точка шест осем), по плана на новообразуваните имоти на местност "Синча", землище на с.Баланите, общ.Габрово, одобрен със Заповед №234 от 07.06.2006 г. на Областния управител на област Габрово. Площ: 337 кв.м. (триса тридесет и седем кв.м). Вид на имота: земеделска земя по §4 от ПВР на ЗСПЗЗ; Категория на земята при неполивни условия: девета; Вид територия: извън строителните граници; НТП: за земеделски труд и отдих.
4.МЕСТОНАХОЖДЕНИЕ НА ИМОТА	Област Габрово, община Габрово, земл.Баланите, м. СИНЧА
5.ГРАНИЦИ НА ИМОТА	Имоти 02347.401.76, 02347.401.25, 02347.401.507, 02347.401.27, 02347.401.36 по КК на землище Баланите.
6.ДАНЪЧНА ОЦЕНКА НА ИМОТА КЪМ МОМЕНТА НА УТВЪРЖДАВАНЕ НА АКТА:	8.14 лв. (осем лв. и четиринадесет ст.)

7.СЪСОБСТВЕНИЦИ

8.НОМЕР И ДАТА НА  
СЪСТАВЕНИ ПО-РАНО  
АКТОВЕ

9.ПРЕДОСТАВЕНИ ПРАВА ЗА УПРАВЛЕНИЕ:

На основание чл. 12, ал. 5 от Закона за общинската собственост имотът се управлява от Кмета на Община Габрово.

10.АКТОСЪСТАВИТЕЛ:

Желязка Съботинова Иванова - гл.експерт

.....  
(Подпис)

11.ЗАБЕЛЕЖКИ: