



СЛУЖБА ПО ГЕОДЕЗИЯ, КАРТОГРАФИЯ И КАДАСТЪР - ГР. ГАБРОВО

5300, Пл. "ВЪЗРАЖДАНЕ" №5, ет.4, 066/801644,
gabrovo@cadastre.bg, БУЛСТАТ:130362903

СКИЦА НА ПОЗЕМЛЕН ИМОТ № 15-856482-09.08.2023 г.

Поземлен имот с идентификатор **10536.512.114**

С. Велковци, общ. Габрово, обл. Габрово

По кадастралната карта и кадастралните регистри, одобрени със **Заповед РД-18-1964/13.12.2018 г.**
на ИЗПЪЛНИТЕЛЕН ДИРЕКТОР НА АГКК

Последно изменение на кадастралната карта и кадастралните регистри, засягащо поземления имот е от **19.04.2022 г.**

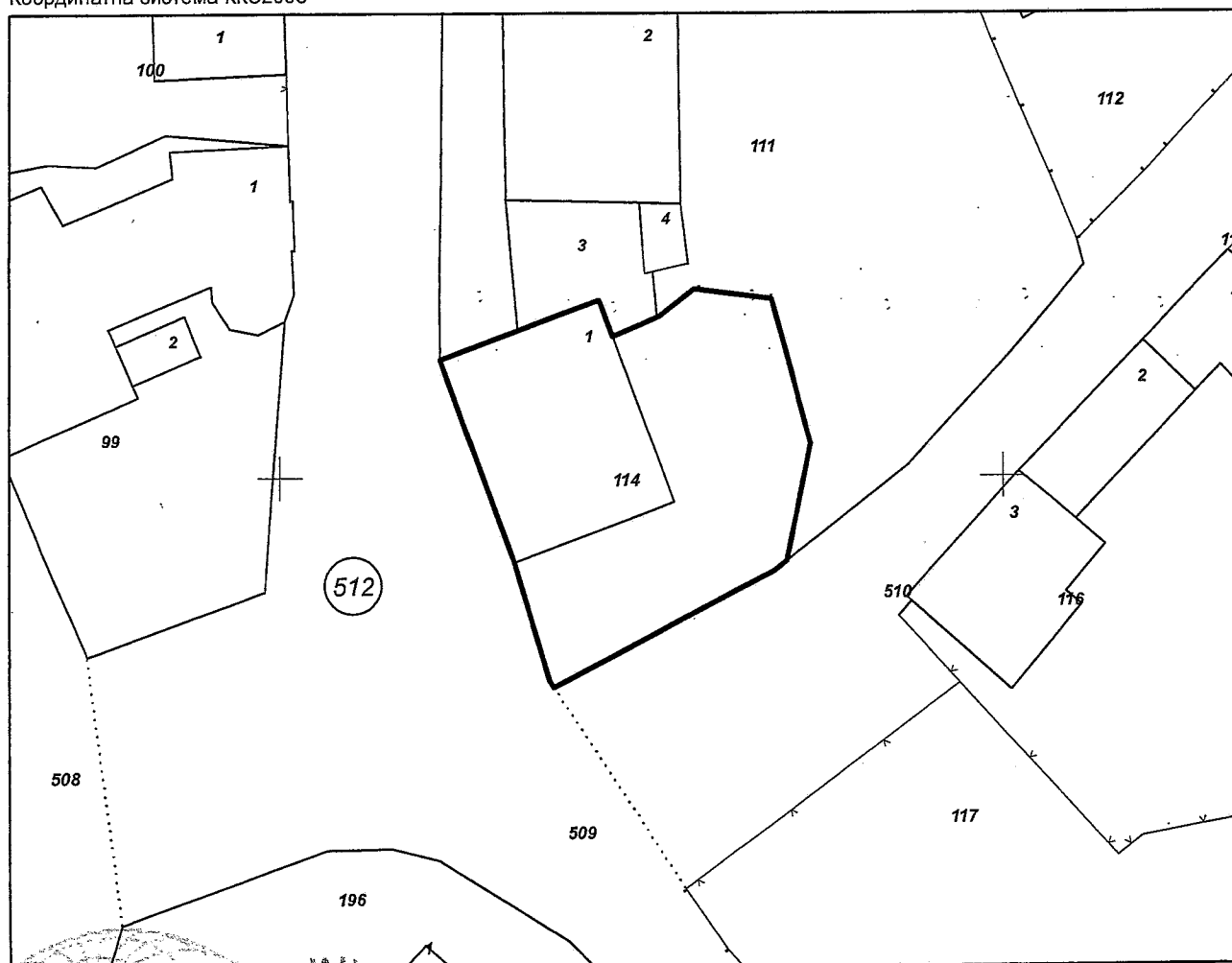
Адрес на поземления имот: **с. Велковци, с.о. ВЕЛКОВЦИ**

Площ: **458 кв. м**

Трайно предназначение на територията: **Урбанизирана**

Начин на трайно ползване: **За друг обществен обект, комплекс**

Координатна система **KKC2005**



М 1:500

Предишен идентификатор: **няма**

Номер по предходен план: **114, квартал: 10, парцел: VI**

Скица № **15-856482-09.08.2023 г.** издадена въз основа на
заявление с входящ № **01-448740-09.08.2023 г.**

ТЕОДОРА ГЕОРГИЕВА ПАВЛОВА ОБА Габрово



Съседни: 10536.512.111, 10536.512.510, 10536.512.509

Собственици по данни от КРНИ:

1. 000215630, ОБЩИНА ГАБРОВО

Няма данни за идеалните части

Акт за общинска собственост № 65 том III рег. 794 дело 320 от 28.04.2020г., издаден от АВ - СЛУЖБА ПО
ВПИСВАНИЯТА - ГР. ГАБРОВО

Носители на други вещни права по данни от КРНИ:

няма данни

Сгради, които попадат върху имота

1. Сграда 10536.512.114.1: застроена площ 174 кв. м, брой етажи 2, предназначение: **Сграда за битови услуги**

Скица № 15-856482-09.08.2023 г. издадена въз основа на
заявление с входящ № 01-448740-09.08.2023 г.

ТЕОДОРА ГЕОРГИЕВА ПАВЛОВА ОБА Габрово



РЕПУБЛИКА БЪЛГАРИЯ

МИНИСТЕРСТВОТО НА РЕГИОНАЛНОТО РАЗВИТИЕ И БЛАГОУСТРОЙСТВО И
МИНИСТЕРСТВОТО НА ПРАВОСЪДИЕТО


ОБЩИНА ГАБРОВО ОБЛАСТ ГАБРОВО

УТВЪРЖДАВАМ:

(подпис и печат)

КМЕТ НА ОБЩИНА:
ТАНЯ ВЕНКОВА ХРИСТОВА

БИК: 000215630




Вписване по ЗС/ПВ

Служба по вписванията гр. Габрово	
Вх. рег. № 298	21.04.2020 г.
Акт № 64	том III / дело № 850 / 20 г.
Партидна книга: том	стр.
Имотна партида	10880
Д.Т.	кв. № / 20 г.
Съгласно по вписванията:	

АКТ № 2495

ЗА ЧАСТНА ОБЩИНСКА СОБСТВЕНОСТ

Регистър VI
Досие 2495

1.ДАТА НА СЪСТАВЯНЕ	21.04.2020 г.
2.ПРАВНО ОСНОВАНИЕ	Чл.2,ал.1,т.б и чл. 59, ал. 1 от Закона за общинската собственост
3.ВИД И ОПИСАНИЕ НА ИМОТА	1. Поземлен имот с идентификатор 10536.512.114 (едно нула пет три шест точка пет едно две точка едно едно четири) по кадастралната карта и кадастрални регистри на с. Велковци, одобрена със заповед РД-18-1964/13.12.2018 г. на Изп.директаор на АГКК, с площ 458 (четиристотин петдесет и осем) кв.м. Трайно предназначение на територията: Урбанизирана Начин на трайно ползване: За друг обществен обект, комплекс 2. Масивна сграда на 2 (два) етажа с идентификатор 10536.512.114.1 (едно нула пет три шест точка пет едно две точка едно едно четири точка едно), застроена площ - 174 (сто седемдесет и четири) кв.м. Предназначение: Сграда за битови услуги. Година на построяване: 1972 (хиляда деветстотин седемдесет и втора)
4.МЕСТОНАХОЖДЕНИЕ НА ИМОТА	Област Габрово, община Габрово, С. ВЕЛКОВЦИ УПИ VI-114 от кв.10 по плана на с.Велковци, одобрен със Заповед №909/31.03.1972 г.
5.ГРАНИЦИ НА ИМОТА	10536.512.111; 10536.512.510; 10536.512.509
6.ДАНЪЧНА ОЦЕНКА НА ИМОТА КЪМ МОМЕНТА НА УТВЪРЖДАВАНЕ НА АКТА:	7 935.90 (седем хиляди деветстотин тридесет и пет лв. и деветдесет ст.)

7. СОБСТВЕНИЦИ

8. НОМЕР И ДАТА НА
СЪСТАВЕНИ ПО-РАНО
АКТОВЕ

АОС № 667 / 14 септември 1999 г.

9. ПРЕДОСТАВЕНИ ПРАВА ЗА УПРАВЛЕНИЕ:

10. АКТ СОСЪСТАВИТЕЛ:

Желязка Съботинова Иванова - гл. експерт


(Подпис)

11. ЗАБЕЛЕЖКИ:

1. Данъчна оценка: Сграда - 7056.50 лв.; Земя - 879.40 лв.