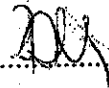




**РЕПУБЛИКА БЪЛГАРИЯ**  
**МИНИСТЕРСТВОТО НА РЕГИОНАЛНОТО РАЗВИТИЕ И БЛАГОУСТРОЙСТВО И**  
**МИНИСТЕРСТВОТО НА ПРАВОСЪДИЕТО**  
**ОБЩИНА ГАБРОВО ОБЛАСТ ГАБРОВО**

УТВЪРЖДАВАМ:   
 (подпис и печат)  
 КМЕТ НА ОБЩИНА:  
 ТАНЯ ВЕНКОВА ХРИСТОВА  
 ЕИК: 000215630

Вписване по ЗС/ПВ

Служба по Вписванията гр. Габрово	
Вх. рег. № 1839	20 г.
Акт № 1/0	20 г.
Партидна книга: том	
Емотна партида	58294
Д.Т.	20 г.

**АКТ № 2384**  
**ЗА ЧАСТНА ОБЩИНСКА СОБСТВЕНОСТ**

Регистър VI  
 Досие 2384ч

1.ДАТА НА СЪСТАВЯНЕ	03.07.2017 г.
2.ПРАВНО ОСНОВАНИЕ	Чл.59, ал.1 от Закона за общинската собственост и и Схема № 15-270596-09.06.2017 г. на Служба по геодезия, картография и кадастър гр. Габрово
3.ВИД И ОПИСАНИЕ НА ИМОТА	Апартамент №14 (четирнадесет), ет.5 (пет), със застроена площ - 59.25 (петдесет и девет кв.м. и двадесет и пет кв.дм.) кв.м., състоящ се от две стаи, кухня, баня - WC, входно антре и една тераса, заедно с прилежащата маза № 14 (четирнадесет), със светла площ 4.31 (четири кв.м. и тридесет и един кв.дм.) кв.м., 1.080 % (един процент и осемдесет хилядни от процента) идеални части от общите части на сградата и заедно с правото на строеж върху УПИ I - за жилищен комплекс от кв. 43 по плана на гр.Габрово - I етап, III - част. Година на построяване 1982 г. (хиляда деветстотин осемдесет и втора).
4.МЕСТОНАХОЖДЕНИЕ НА ИМОТА	Област Габрово, община Габрово, гр. ГАБРОВО, кв. Трендафил 1, ул. Венец № 18 вх. А ет. 5 ап. 14 Кадастрален идентификатор 14218.501.467.5.14 по КК и КР на гр.Габрово, одобрени със З-д № РД-18-64/26.20.2007 г., построен с отстъпено право на строеж върху УПИ I - за жилищен комплекс от кв.43 по плана на гр.Габрово - I етап, III част, одобрен с Решение №236/28.03.2001 г. на Общински съвет Габрово
5.ГРАНИЦИ НА ИМОТА	Съседни самостоятелни обекти в сградата: на същия етаж - 14218.501.467.5.13, 14218.501.467.5.15; под обекта - 14218.501.467.5.11; над обекта - 14218.501.467.5.17. Граници на мазата: отгоре - Ап.№3; отдолу - няма; север - маза на ап.15; изток - коридор; юг - двор, запад - вход Б.
6.ДАНЪЧНА ОЦЕНКА НА ИМОТА КЪМ МОМЕНТА НА УТВЪРЖДАВАНЕ НА АКТА:	18 904.60 (осемнадесет хиляди деветстотин и четири лв. и шестдесет ст.)

8.НОМЕР И ДАТА НА  
СЪСТАВЕНИ ПО-РАНО  
АКТОВЕ

АОС № 494 / 24 ноември 1997 г.

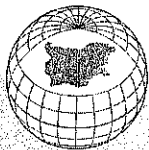
9.ПРЕДОСТАВЕНИ ПРАВА ЗА УПРАВЛЕНИЕ:

10.АКТОСЪСТАВИТЕЛ:

Желязка Съботинова Иванова - ст.експерт

  
.....  
(Подпис)

11.ЗАБЕЛЕЖКИ:



АГЕНЦИЯ ПО ГЕОДЕЗИЯ,  
КАРТОГРАФИЯ И КАДАСТЪР

София 1618, кв. ПАВЛОВО, ул. МУСАГА №1  
ТЕЛ.: 02/818 83 83, ФАКС: 02/955 53 33  
ACAD@CADASTRE.BG СТРУИ/СТ CADASTRE.BG

## СЛУЖБА ПО ГЕОДЕЗИЯ, КАРТОГРАФИЯ И КАДАСТЪР - ГР. ГАБРОВО

5300, Пл. "ВЪЗРАЖДАНЕ" №5, ет.4, 066/801644,  
gabrovo@cadastre.bg, БУЛСТАТ:130362903

### СХЕМА № 15-389419-14.08.2017 г. НА САМОСТОЯТЕЛЕН ОБЕКТ В СГРАДА

с идентификатор **14218.501.467.5.14**

Гр. Габрово, общ. Габрово, обл. Габрово

По кадастралната карта и кадастралните регистри, одобрени със Заповед РД-18-64/26.10.2007 г.  
на **ИЗПЪЛНИТЕЛЕН ДИРЕКТОР НА АГКК**

Последно изменение със заповед: **няма издадена заповед за изменение в КККР**

Адрес на имота: **гр. Габрово, п.к. 5300, ул. Венец № 18, вх. А, ет. 5, ап. 14**

Самостоятелният обект се намира в сграда № 5, разположена в поземлен имот с идентификатор  
**14218.501.467**

Предназначение на самостоятелния обект: **Жилище, апартамент**

Брой нива на обекта: **1**

Посочена в документа площ: **59.25 кв.м**

Прилежащи части: **маза №14 - 4,31 кв.м, заедно с 1,080% ид.ч. от общ.ч. на сгр.**

Ниво: **1**

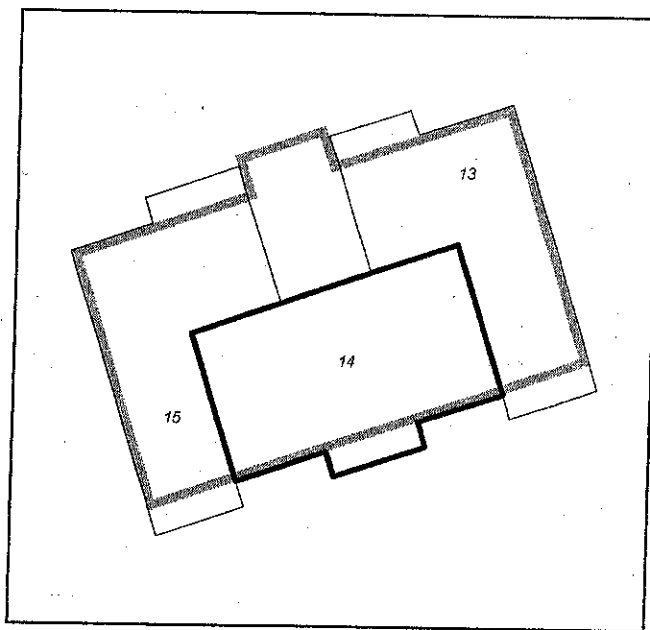
Съседни самостоятелни обекти в сградата:

На същия етаж: **14218.501.467.5.13,**

**14218.501.467.5.15**

Под обекта: **14218.501.467.5.11**

Над обекта: **14218.501.467.5.17**



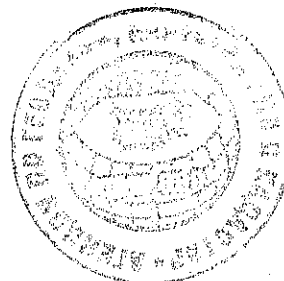
Собственици:

**1. 000215630, ОБЩИНА ГАБРОВО**

Няма данни за идеалните части

Акт за частна общинска собственост № 110 том 5 рег. 11839 от 06.07.2017г., издаден от АВ - СЛУЖБА ПО  
ВПИСВАНИЯТА - ГР. ГАБРОВО

Схема № 15-389419-14.08.2017 г. издадена въз основа на  
документ с входящ № 01-246748-11.08.2017 г.



/инж. Нели Лазарова/