

СЛУЖЕБНА СКИЦА

№ 109/17.02.2021 г.

М 1:500

на новообразуван имот № 455.170

по плана на новообразуваните имоти на местност Янкула, землище на гр. Габрово, код по ЕКАТТЕ 14218, община Габрово, одобрен със заповед № 71 от 08.04.2010 на областния управител на област Габрово
 Новообразуваният имот е собственост на: ОБЩИНА ГАБРОВО, ЕГН: 5626В; адрес: гр. Габрово, ул. пл. ВЪЗРАЖДАНЕ № 3, п.код 5300; документ: Няма документ за собственост съгласно заповед № / на , издадена на основание § 4к, ал. 7 от ПЗР на ЗСПЗЗ.

Площ на новообразувания имот: 634.83 кв.м.

Вид територия: За нуждите на селското стопанство

Вид собственост: Общинска частна

НТП: Изоставена орна земя

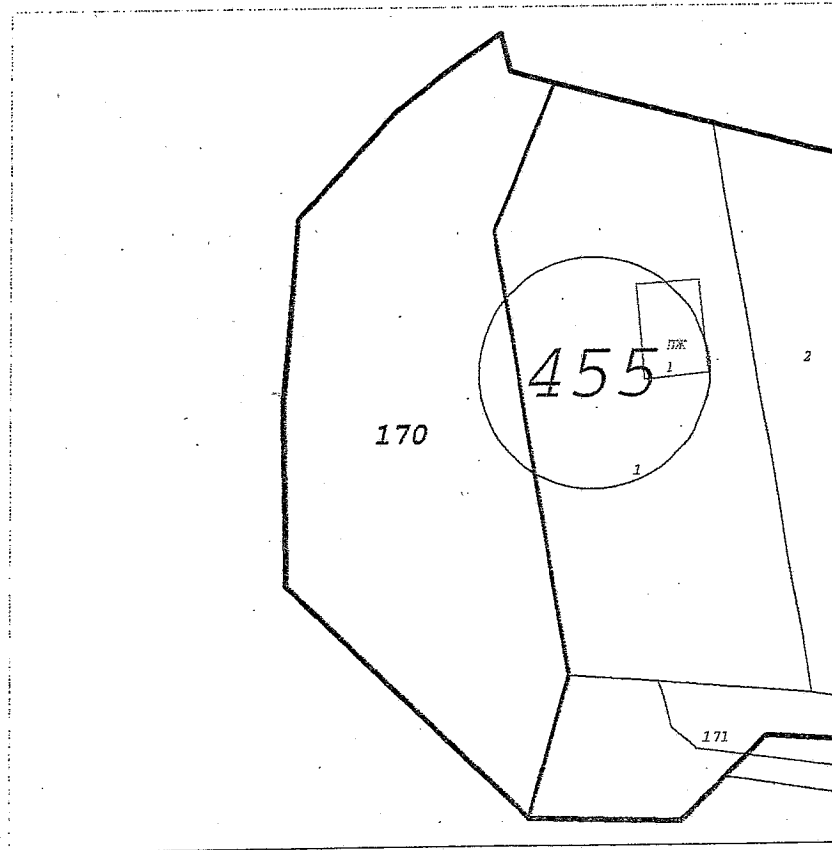
Категория: IX

Ограничения на собствеността: няма

В имота няма построени сгради

При съседни имота:

1. 455.1 Овощна градина на ГЕОРГИ
2. 455.171 Местен път на ОБЩИНА ГАБРОВО
3. имоти по КК на гр.Габрово



Изработил:

/ Хр. Бурев

Заверил:



Община: Габрово *



РЕПУБЛИКА БЪЛГАРИЯ

МИНИСТЕРСТВО НА РЕГИОНАЛНОТО РАЗВИТИЕ И БЛАГОУСТРОЙСТВО И
МИНИСТЕРСТВО НА ПРАВОСЪДИЕТО

ОБЩИНА ГАБРОВО ОБЛАСТ ГАБРОВО

УТВЪРЖДАВАМ:
(подпис и печат)

Вписване по ЗС/ПВ


КМЕТ НА ОБЩИНА:
ТАНЯ ВЕНКОВА ХРИСТОВА
ЕИК: 000215630

Служба по вписванията гр. Габрово	
Вх. рег. №	583 / 19 - 03го 2021 г.
Акт №	145 том 11 / дело № 20 г.
Партидна книга: том	стр. 86-88 58
Имотна партида	73882
Д.Т.	кв. № 20 г.
Съдия по вписванията	

АКТ № 2564

ЗА ЧАСТНА ОБЩИНСКА СОБСТВЕНОСТ

Регистър VI
Досие 2564ч




1.ДАТА НА СЪСТАВЯНЕ	16.03.2021 г.
2.ПРАВНО ОСНОВАНИЕ	Чл.2, ал.1, т.1 от Закона за общинската собственост Заповед №71 от 08.04.2010г. на Областен Управител на област Габрово и скица №109/17.02.2021г. издадена от Община Габрово
3.ВИД И ОПИСАНИЕ НА ИМОТА	Новообразуван имот с идентификатор 14218.455.170 /едно четири две едно осем точка четири пет пет точка едно седем нула / в землището на гр.Габрово, местност Янкула, по плана на новообразуваните имоти одобрен със Заповед №71/08.04.2010г. на областния управител на област Габрово, Площ 634,83 / шестстотин тридесет и четири кв.м и осемдесет и три кв.дм. / кв.м. Начин на трайно ползване : изоставена орна земя Категория на земята: девета Вид територия: за нуждите на селското стопанство
4.МЕСТОНАХОЖДЕНИЕ НА ИМОТА	Област Габрово, община Габрово, гр. ГАБРОВО м. Янкула
5.ГРАНИЦИ НА ИМОТА	14218.455.1 14218.455.171 Имоти по КК на гр.Габрово
6.ДАНЪЧНА ОЦЕНКА НА ИМОТА КЪМ МОМЕНТА НА УТВЪРЖДАВАНЕ НА АКТА:	16,07 (словом: шестнадесет лв. и седем ст.)

7.СЪСОБСТВЕНИЦИ

8.НОМЕР И ДАТА НА
СЪСТАВЕНИ ПО-РАНО
АКТОВЕ

9.ПРЕДОСТАВЕНИ ПРАВА ЗА УПРАВЛЕНИЕ: На основание чл.12, ал.5 от Закона за
общинската собственост имотът се управлява от Кмета на Община Габрово.

10.АКТОСЪСТАВИТЕЛ:
Галина Иванова Марева - гл.експерт



(Подпис)

11.ЗАБЕЛЕЖКИ: