

СЛУЖЕБНА СКИЦА

№ 596/21.07.2021 г.

М 1:500

на новообразуван имот № 616.11

На новообразуван имот No 11, кадастрален район 616, по плана на новообразуваните имоти на местност „поп стоево“ .
землище на с. землище на с. Борики, код по ЕКАТТЕ 05400, община Габрово, одобрен със заповед No РРТУ-01-09-
138/19.09.2012г. на Областния управител на Област Габрово.

Новообразуваният имот е собственост на: ОБЩИНА ГР.ГАБРОВО, ЕГН: 000215630; адрес: гр. Габрово, пл.

Възраждане № 3, п.код 5300; документ: Няма документ за собственост

Площ на новообразувания имот: 415 кв.м.

Вид територия: За нуждите на селското стопанство

Вид собственост: Общинска частна

НТП: Трайни насаждения

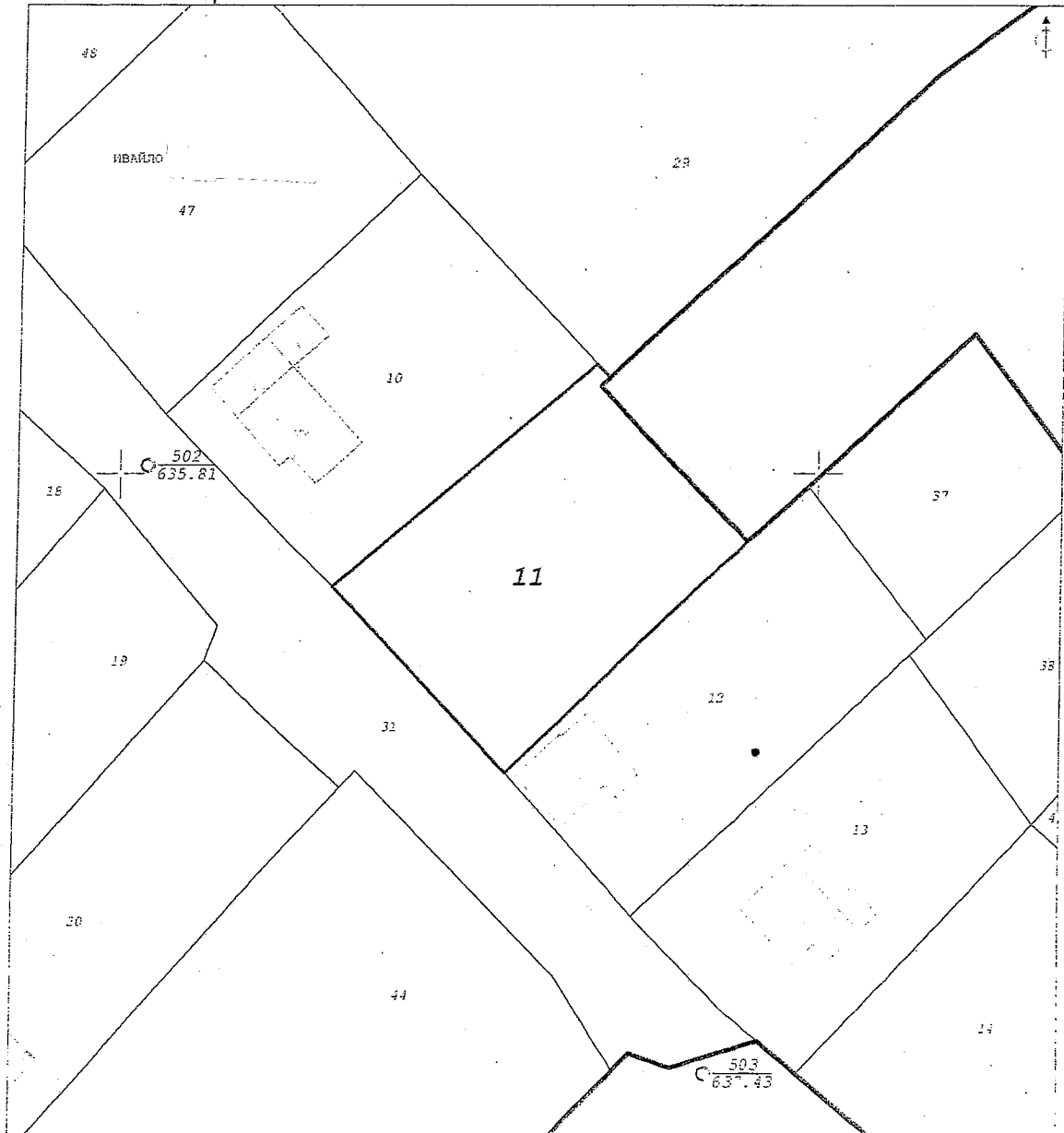
Категория: VIII

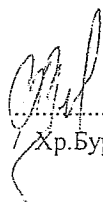
Ограничения на собствеността: няма


В имота няма построени сгради


При съседи на имота:

1. 616.10 Тр. насаждения на Кадир
2. 616.12 Тр. насаждения на Стоян
3. 616.31 Полски път на ОБЩИНА ГР.ГАБРОВО
4. 616.29 на ОБЩИНА ГР.ГАБРОВО
5. имоти по КК на з-ще Борики



Изработил: 
Хр.Буров /

Заверил: 
/ инж. С. Корназова /
Община: Габрово



РЕПУБЛИКА БЪЛГАРИЯ

МИНИСТЕРСТВОТО НА РЕГИОНАЛНОТО РАЗВИТИЕ И БЛАГОУСТРОЙСТВО И
МИНИСТЕРСТВОТО НА ПРАВОСЪДИЕТО

ОБЩИНА ГАБРОВО ОБЛАСТ ГАБРОВО



УТВЪРЖДАВАМ:
(подпис и печат)

Вписване по ЗС/ПВ

КМЕТ НА ОБЩИНА:
ТАНЯ ВЕНКОВА ХРИСТОВА
ЕИК: 000215630

Служба по вписванията гр. Габрово	
Вх. рег. №	3898 / 16.12.2022 г.
Акт. №	159 том XIII / дело № 1593 / 20 г.
Партидна книга: том	стр. 90х3880
Имотна партида	81237
Д.Т.	кв. № / 20 г.
Съдия по вписванията:	

Handwritten signature

АКТ № 2690

ЗА ЧАСТНА ОБЩИНСКА СОБСТВЕНОСТ

Регистър VI
Досие 2690ч




1.ДАТА НА СЪСТАВЯНЕ	15.12.2022 г.
2.ПРАВНО ОСНОВАНИЕ	Чл. 2, ал. 1, т. 1 от Закона за общинската собственост скица № 596/21.07.2021 г. издадена от Община Габрово.
3.ВИД И ОПИСАНИЕ НА ИМОТА	§4 от ПЗР на ЗСПЗЗ Новообразуван имот 05400.616.11 (нула пет четири нула нула точка шест едно шест точка едно едно) кв.м., местност Поп стоево, землище на с. Борики, ЕКАТТЕ 05400, общ. Габрово, одобрен със Заповед № РРТУ-01-09-138/19.09.2012 г. на Областния управител на Област Габрово. Площ: 415 (четирисотин и петнадесет) кв.м. Трайно предназначение на територията: земеделска. Категория на земята при неполивни условия: осма. Вид територия: за нуждите на селското стопанство. НТП: трайни насаждения.
4.МЕСТОНАХОЖДЕНИЕ НА ИМОТА	Област Габрово, община Габрово, с.Борики м. Поп стоево.
5.ГРАНИЦИ НА ИМОТА	05400.616.10; 05400.616.12; 05400.616.31; 05400.616.29; Имоти по КК на землище Борики.
6.ДАНЪЧНА ОЦЕНКА НА ИМОТА КЪМ МОМЕНТА НА УТВЪРЖДАВАНЕ НА АКТА:	27,45 лева (двадесет и седем лв. и четиридесет и пет ст.)

7.СЪСОБСТВЕНИЦИ

8.НОМЕР И ДАТА НА
СЪСТАВЕНИ ПО-РАНО
АКТОВЕ

9.ПРЕДОСТАВЕНИ ПРАВА ЗА УПРАВЛЕНИЕ: На основание чл.12, ал.5 от Закона за
общинската собственост имотът се управлява от Кмета на Община Габрово.

10.АКТОСЪСТАВИТЕЛ:
Галина Иванова Марева - гл.експерт



(Подпис)

11.ЗАБЕЛЕЖКИ: