



РЕПУБЛИКА БЪЛГАРИЯ

МИНИСТЕРСТВОТО НА РЕГИОНАЛНОТО РАЗВИТИЕ И БЛАГОУСТРОЙСТВО И
МИНИСТЕРСТВОТО НА ПРАВОСЪДИЕТО

ОБЩИНА Габрово ОБЛАСТ Габрово

ОБЩИНА СЕЗ ТОМ X-183
ЕКОЛОЖИ № 22877-72/2012
ПАРТИДА: 29070-29072
Създадено по Вписванията:

УТВЪРЖДАВАМ:

(подпис и печат)

Вписване по ЗСЛПВ

КМЕТ НА ОБЩИНА:

ТАНЯ ВЕНКОВА ХРИСТОВА

ЕИК: 000215630

Служба по вписванията: Габрово
СЪДИЯ ПО ВПИСВАНИЯТА

АКТ № 1664

ЗА ЧАСТНА ОБЩИНСКА СОБСТВЕНОСТ

Регистър VI
Досие 1664ч

1. ДАТА НА СЪСТАВЯНЕ	12.12.2012 г.
2. ПРАВНО ОСНОВАНИЕ	Чл. 59, ал. 1 от Закона за общинската собственост и Скица № 6818 от 25.10.2012 г. на СГКК - гр. Габрово.
3. ВИД И ОПИСАНИЕ НА ИМОТА	<p>1. Поземлен имот с идентификатор 14218.538.72 (едно четири две едно осем точка пет три осем точка седем две) по кадастралната карта и кадастралните регистри на гр. Габрово, застроен. Площ: 727 (седемстотин двадесет и седем) кв.м. Трайно предназначение на територията: Урбанизирана. Начин на трайно ползване: Ниско застрояване (до 10 м).</p> <p>2. Сграда с идентификатор 14218.538.72.1 (едно четири две едно осем точка пет три осем точка седем две точка едно) по кадастралната карта и кадастралните регистри на гр. Габрово, построена през 1940 (хиляда деветстотин и четиридесета) год. Застроена площ: 160 (сто и шестдесет) кв.м. Брой етажи: 2(два) и сутерен с площ 16(сто и шестдесет) кв.м. Вид конструкция: Масивна.</p> <p>3. Сграда 14218.538.72.2 / едно четири две едно осем точка пет три осем точка седем две точка две) по кадастралната карта и кадастралните регистри на гр. Габрово, построена през 1940 (хиляда деветстотин и четиридесета) год. Застроена площ: 74 (седемдесет и четири) кв.м. Брой етажи: 1 (един) и сутерен с площ 74 (седемдесет и четири) кв.м. Вид конструкция: Масивна.</p>
4. МЕСТОНАХОЖДЕНИЕ НА ИМОТА	Област Габрово, община Габрово, гр. ГАБРОВО, кв. Етър, ул. Генерал Держински № 51-а. Кадастрален идентификатор 14218.538.72.2 по кадастралната карта на гр. Габрово, одобрена със Заповед РД-18-64/26.10.2007 г. на изп. директор на АГКК; Квартал от регулация № 21, Парцел VIII-55, по по плана на кв. Етър, гр. Габрово, одобрен със З-д № 873/23.07.1966 г.

5. ГРАНИЦИ НА ИМОТА
ИМОТИ: 14218.538.101, 14218.538.374, 14218.538.99,
14218.538.71.

6. ДАНЪЧНА ОЦЕНКА НА ИМОТА КЪМ МОМЕНТА НА УТВЪРЖДАВАНЕ НА АКТА:
118 571.40 (сто и осемнадесет хиляди петстотин седемдесет и един лв. и четиридесет ст.)

7. СЪСОБСТВЕНИЦИ

8. НОМЕР И ДАТА НА СЪСТАВЕНИ ПО-РАНО АКТОВЕ
АОС № 281 / 14 април 1997 г.

9. ПРЕДОСТАВЕНИ ПРАВА ЗА УПРАВЛЕНИЕ

10. АКТОСЪСТАВИТЕЛ:
Желязка Съботинова Иванова - ст. експерт


(Подпис)

11. ЗАБЕЛЕЖКИ:
Данъчна оценка на поземлен имот 14218.538.72: 7 856.80 лв.
Данъчна оценка на сграда 14218.538.72.1: 86 185.00 лв.
Данъчна оценка на сграда 14218.538.72.2: 24 529.60 лв.



5300, Пл. "ВЪЗРАЖДАНЕ" №5, ет.4, 066/801644,
gabrovo@cadastre.bg, БУЛСТАТ:130362903

СКИЦА НА ПОЗЕМЛЕН ИМОТ № 15-60631-09.02.2016 г.

Поземлен имот с идентификатор 14218.538.72

Гр. Габрово, общ. Габрово, обл. Габрово

По кадастралната карта и кадастралните регистри, одобрени със Заповед РД-18-19/18.05.2007 г.
на ИЗПЪЛНИТЕЛЕН ДИРЕКТОР НА АГКК

Последно изменение със заповед: няма издадена заповед за изменение в КККР

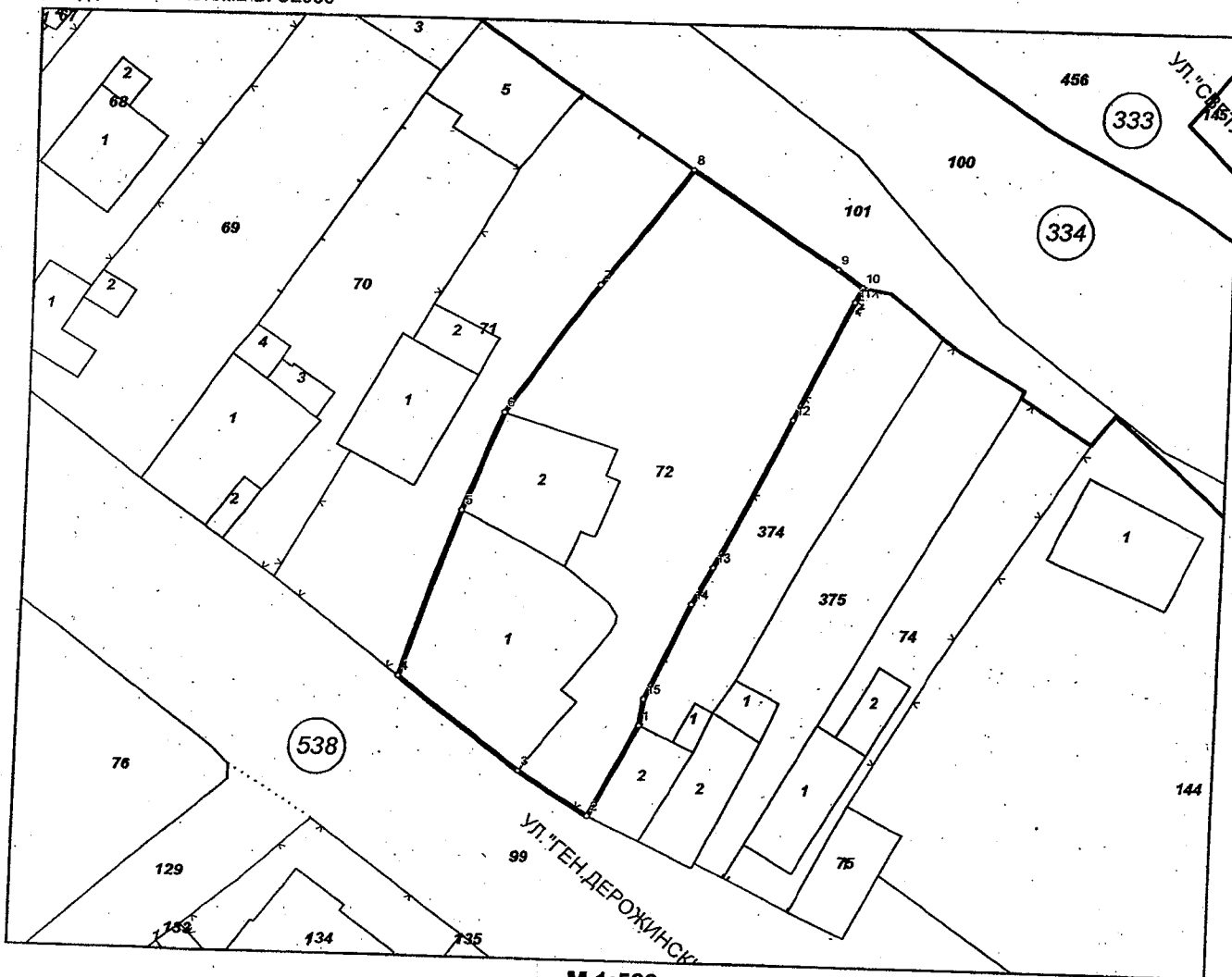
Адрес на поземления имот: гр. Габрово, п.к. 5300, ул. ГЕНЕРАЛ ДЕРОЖИНСКИ № 51-а

Площ: 727 кв.м

Трайно предназначение на територията: Урбанизирана

Начин на трайно ползване: Ниско застрояване (до 10 m)


Координатна система БГС2005



М 1:500

Номер по предходен план: 55, квартал: 21, парцел: VIII
Съседни: 14218.538.99, 14218.538.374, 14218.334.101, 14218.538.71

Скица № 15-60631-09.02.2016 г. издадена въз основа на
документ с входящ № 01-34467-08.02.2016 г.



[Signature]
/инж. Нели Лазарова/



Собственици:

1. 000215630, ОБЩИНА ГАБРОВО

Няма данни за идеалните части

Акт за частна общинска собственост № 183 том X рег. 3328 от 17.12.2012г., издаден от АВ - СЛУЖБА ПО
ВПИСВАНИЯТА - ГР. ГАБРОВО


Сгради, които попадат върху имота

1. Сграда 14218.538.72.1: застроена площ 160 кв.м., брой етажи 2, предназначение: Сграда за битови
услуги2. Сграда 14218.538.72.2: застроена площ 74 кв.м., брой етажи 1, предназначение: Сграда за битови
услуги

Списък с координатите на точките, определящи границите на поземления имот:

Координатна система БГС2005

Точка №	Координати	
	X [м]	Y [м]
1.	4741904.55	487145.84
2.	4741897.88	487142.51
3.	4741901.00	487137.52
4.	4741907.64	487128.92
5.	4741919.66	487132.81
6.	4741926.79	487135.45
7.	4741936.20	487141.86
8.	4741944.88	487148.17
9.	4741937.73	487158.83
10.	4741936.38	487160.62
11.	4741935.30	487160.10
12.	4741926.70	487155.94
13.	4741915.90	487150.60
14.	4741913.23	487149.18
15.	4741906.47	487146.08



/инж. Нели Тазарова/

Скица № 15-60631-09.02.2016 г. издадена въз основа на
документ с входящ № 01-34467-08.02.2016 г.