



РЕПУБЛИКА БЪЛГАРИЯ

МИНИСТЕРСТВОТО НА РЕГИОНАЛНОТО РАЗВИТИЕ И БЛАГОУСТРОЙСТВО И
МИНИСТЕРСТВОТО НА ПРАВОСЪДИЕТО



ОБЩИНА ГАБРОВО ОБЛАСТ ГАБРОВО

УТВЪРЖДАВАМ:
(подпис и печат) *

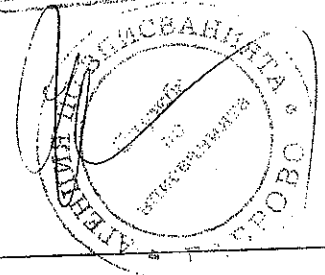
КМЕТ НА ОБЩИНА:
ТАНЯ ВЕНКОВА ХРИСТОВА
ЕИК: 000215630

Вписване по ЗС/ПВ

Служба по вписванията гр. Габрово
В. рег. № 012 / 10.03.2015 г.
Ак. № 135 / 11 / 10.03.2015 г.
Наред. по вписване: 44646, 44647
Д.Т. №. № / 30 г.
Служба по вписванията

АКТ № 2025

ЗА ЧАСТНА ОБЩИНСКА СОБСТВЕНОСТ



Регистър VI
Досие 2025ч

1.ДАТА НА СЪСТАВЯНЕ	04.03.2015 г.
2.ПРАВНО ОСНОВАНИЕ	Чл.59, ал.1 от Закона за общинската собственост и Скица №15-438983-28.11.2014 г. на Служба по геодезия, картография и кадастър, гр. Габрово
3.ВИД И ОПИСАНИЕ НА ИМОТА	1. Поземлен имот с идентификатор 73290.615.80 (седем три две девет нула точка шест едно пет точка осем нула) по кадастралната карта и кадастралните регистри на гр. Габрово, застроен. Площ: 2161(две хиляди сто шестдесет и един) кв.м. Трайно предназначение на територията: Урбанизирана. Начин на трайно ползване: За друг обществен обект, комплекс. 2. Сграда с идентификатор 73290.615.80.1(седем три две девет нула точка шест едно пет точка осем нула точка едно), застроена площ 231 (двеста тридесет и един) кв.м., брой етажи 1 (един) и сутерен с площ 147.20 (сто четиридесет и седем кв.м и двадесет кв.дм.), построена през 1932 (хиляда деветстотин тридесет и втора) год., предназначение: Друг вид обществена сграда. Вид конструкция : Масивна - М1.
4.МЕСТОНАХОЖДЕНИЕ НА ИМОТА	Област Габрово, община Габрово, С. ТРЪНИТО Кадастрален идентификатор 73290.520.173 по КК и КР одобрени със заповед № РД-18-50831.08.2007 г. на изп.директор на АГКК. Парцел УПИ I-252 по плана на с.Трънито, одобрен със заповед № 357/03.03.1982 г.
5.ГРАНИЦИ НА ИМОТА	поземлени имоти: 73290.615.61, 73290.615.78, 73290.615.103, 73290.615.81.,
6.ДАНЪЧНА ОЦЕНКА НА ИМОТА КЪМ МОМЕНТА НА УТВЪРЖДАВАНЕ НА АКТА:	10 086.30 (десет хиляди осемдесет и шест лв. и тридесет ст.)

7. СЪСОБСТВЕНИЦИ

8. НОМЕР И ДАТА НА
СЪСТАВЕНИ ПО-РАНО
АКТОВЕ

АОС № 827 / 09 април 2001 г.

9. ПРЕДОСТАВЕНИ ПРАВА ЗА УПРАВЛЕНИЕ:

10. АКТОСЪСТАВИТЕЛ:

Желязка Съботинова Иванова - ст. експерт


.....
(Подпис)

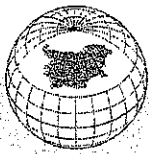
11. ЗАБЕЛЕЖКИ:

1. Данъчна оценка на поземления имот:

- 3941.70 лв.

2. Данъчна оценка на сградата

- 6144.60 лв.



СЛУЖБА ПО ГЕОДЕЗИЯ, КАРТОГРАФИЯ И КАДАСТЪР - ГР. ГАБРОВО

5300, Пл. "ВЪЗРАЖДАНЕ" №5, ет.4, 066/801644,
gabrovo@cadastre.bg, БУЛСТАТ:130362903

СКИЦА НА ПОЗЕМЛЕН ИМОТ № 15-345041-19.07.2017 г.

Поземлен имот с идентификатор 73290.615.80

С. Трънито, общ. Габрово, обл. Габрово

По кадастралната карта и кадастралните регистри, одобрени със Заповед РД-18-50/31.08.2007 г.
на ИЗПЪЛНИТЕЛЕН ДИРЕКТОР НА АГКК

Последно изменение със заповед: няма издадена заповед за изменение в КККР

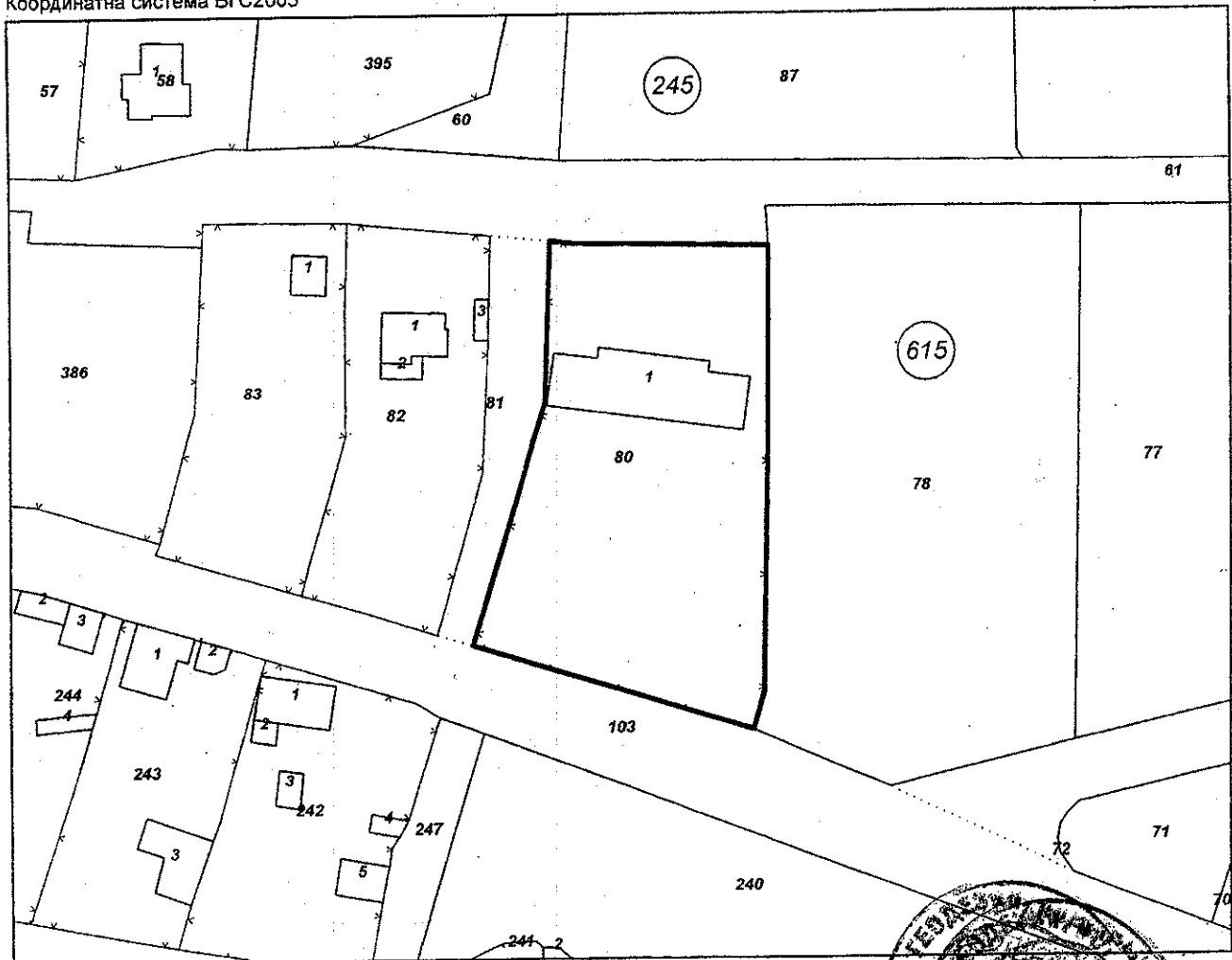
Адрес на поземления имот: с. Трънито, п.к. 5339

Площ: 2160 кв.м

Трайно предназначение на територията: Урбанизирана


Начин на трайно ползване: За друг обществен обект, комплекс

Координатна система БГС2005



М 1:1000

Номер по предходен план: 252, квартал: 27, парцел: 1
Съседни: 73290.615.78, 73290.615.61, 73290.615.81, 73290.615.103



Скица № 15-345041-19.07.2017 г. издадена въз основа на документ с входящ № 01-217880-18.07.2017 г.

/инж. Нели Пазарова/



Собственици:

1. 000215630, ОБЩИНА ГАБРОВО

Няма данни за идеалните части

Акт за частна общинска собственост № 135 том II рег. 612 от 10.03.2015г., издаден от АВ - СЛУЖБА ПО
ВПИСВАНИЯТА - ГР. ГАБРОВО

Сгради, които попадат върху имота

**1. Сграда 73290.615.80.1: застроена площ 231 кв.м., брой етажи 1, предназначение: Друг вид
обществена сграда**

