



РЕПУБЛИКА БЪЛГАРИЯ

МИНИСТЕРСТВОТО НА РЕГИОНАЛНОТО РАЗВИТИЕ И ПЛАНОУСТРОЙСТВО И  
 МИНИСТЕРСТВОТО НА ПРАВОСЪДИЕТО

ОБЩИНА ГАБРОВО ОБЛАСТ ГАБРОВО

Служба по вписванията гр. Габрово  
 Д.к. рег. № 1440 / 15-07-2020  
 том V / дело № 120  
 Партидна книга: том стр. 13800  
 Име на парцела  
 Д.Т. кв. № / 20  
 Съдия по вписванията:

УТВЪРЖДАВАМ: .....

(подпис и печат)

КМЕТ НА ОБЩИНА:  
 ТАНЯ ВЕНКОВА ХРИСТОВА

ЕИК: 000215630



Вписване по 30/11В



АКТ № 2511

ЗА ЧАСТНА ОБЩИНСКА СОБСТВЕНОСТ

Регистър VI

Досие 2511ч

1.ДАТА НА СЪСТАВЯНЕ	13.07.2020 г.
2.ПРАВНО ОСНОВАНИЕ	Чл.59, ал.1 от Закона за общинската собственост, Схема №15-534551-22.06.2020 г. на Служба по геодезия, картография и кадастър, гр. Габрово и Удостоверение № АУ-02-25-140#1 от 13.07. 2020 г. издадено от Дирекция "Устройство на територията" при Община Габрово
3.ВИД И ОПИСАНИЕ НА ИМОТА	Самостоятелен обект с идентификатор 14218.504.344.10.1 (едно четири две едно осем точка пет нула четири точка три четири четири точка едно нула точка едно ), по кадастралната карта и кадастрални регистри на гр. Габрово, представляващ Апартамент №1 (едно), ет.2 (две), със застроена площ - 88.00 (осемдесет и осем) кв. м., състоящ се от три стаи, кухня, сан. възел, коридор и стълбище от южната страна на сградата, заедно с прилежащото таванско помещение с площ 75.00 (седемдесет и пет) кв. м. и 48.96% (четиридесет и осем процента и деветдесет и шест стотни) идеални части от общите части на сградата, и заедно с правото на строеж върху УПИ I- за жилищно строителство от кв.107 по планана гр.Габрово, II етап. Предназначение на самостоятелния обект: Жилище. Брой нива на обекта: 1. Построен: 1943 (хиляда деветстотин четиридесет и трета) год.
4.МЕСТОНАХОЖДЕНИЕ НА ИМОТА	Област Габрово, община Габрово, гр. ГАБРОВО ул. Христо Ботев № 4 ПИ с адастрален идентификатор 14218.504.344.10 по КК и КР на гр.Габрово, одобрени със Заповед РД-18.64/26.10.2007 г. на Изп.директор на АГКК; УПИ I-за жил.строителство от кв.107 по план на гр.Габрово, II етап I част, одобрен с Решение 103 от 19.06.2003 г. на Общински съвет Габрово
5.ГРАНИЦИ НА ИМОТА	На същия етаж: няма Под обекта: 14218.504.344.10.3; 14218.504.344.10.2 Над обекта: няма

6. ДАНЪЧНА ОЦЕНКА НА ИМОТА КЪМ МОМЕНТА НА УТВЪРЖДАВАНЕ НА АКТА:

22 846.10 (двадесет и две хиляди осемстотин четиридесет и шест лева и десет стотинки)

7. СЪСОБСТВЕНИЦИ


8. НОМЕР И ДАТА НА СЪСТАВЕНИ ПО-РАНО АКТОВЕ

1328 / 17 февруари 2003 г.

9. ПРЕДОСТАВЕНИ ПРАВА ЗА УПРАВЛЕНИЕ:

10. АКТОСЪСТАВИТЕЛ:

Желязка Съботинова Иванова - гл. експерт



(Подпис)

11. ЗАБЕЛЕЖКИ:



АГЕНЦИЯ ПО ГЕОДЕЗИЯ,  
КАРТОГРАФИЯ И КАДАСТЪР  
СЛУЖБА ПО ГЕОДЕЗИЯ, КАРТОГРАФИЯ И КАДАСТЪР - ГР. ГАБРОВО

5300, Пл. "ВЪЗРАЖДАНЕ" №5, ет.4, 066/801644,  
gabrovo@cadastre.bg, БУЛСТАТ:130362903

София 1618, Ж. Мусала №1  
Тел.: 02/818 00 00, факс: 02/955 53 33  
ACAD@CADASTRE.BG, WWW.CADASTRE.BG

**СХЕМА № 15-534551-22.06.2020 г.**  
**НА САМОСТОЯТЕЛЕН ОБЕКТ В СГРАДА**

с идентификатор **14218.504.344.10.1**

Гр. Габрово, общ. Габрово, обл. Габрово

По кадастралната карта и кадастралните регистри, одобрени със Заповед РД-18-64/26.10.2007 г.  
на **ИЗПЪЛНИТЕЛЕН ДИРЕКТОР НА АГКК**

Последно изменение на кадастралната карта и кадастралните регистри, засягащо самостоятелния обект  
е от **14.08.2019 г.**

Адрес на имота: **гр. Габрово, п.к. 5300, ул. ХРИСТО БОТЕВ № 4-А, ет. 2, ап. 1**

Самостоятелният обект се намира на етаж **2** в сграда с идентификатор **14218.504.344.10**,  
предназначение: **Жилищна сграда - еднофамилна**

Сградата е разположена в поземлен имот с идентификатор **14218.504.344**

Предназначение на самостоятелния обект: **Жилище, апартамент**

Брой нива на обекта: **1**

Посочена в документа площ: **88.00 кв.м**

Прилежащи части: **Таванско помещение с площ 75,0 кв.м., заедно с 48.96% идеални части от  
общите части на сградата.**

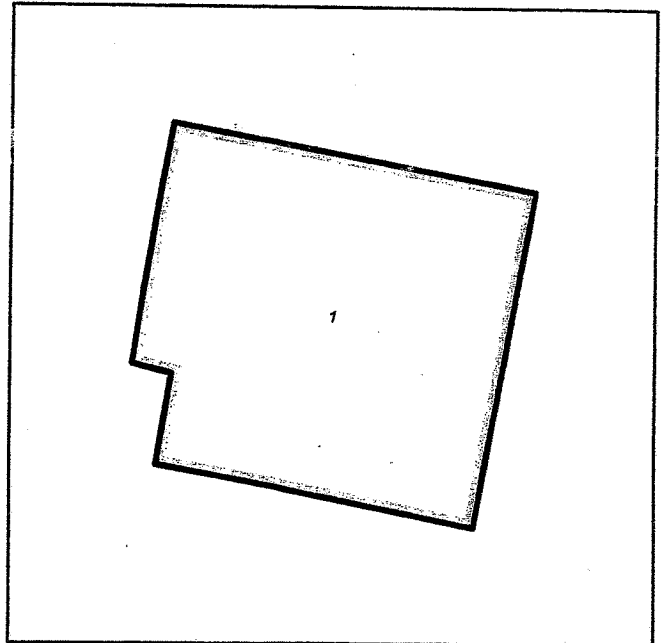
Ниво: **1**

**Съседни самостоятелни обекти в сградата:**

На същия етаж: **няма**

Под обекта: **14218.504.344.10.3, 14218.504.344.10.2**

Над обекта: **няма**



Стар идентификатор: **няма**


Собственици по данни от КРНИ:

1. **000215630, ОБЩИНА ГАБРОВО**

Няма данни за идеалните части

Акт за частна общинска собственост № 122 том 1 рег. 218 от 18.02.2003г., издаден от АВ - СЛУЖБА ПО  
ВПИСВАНИЯТА - ГР. ГАБРОВО

Схема № 15-534551-22.06.2020 г. издадена въз основа на  
заявление с входящ № 01-258908-22.06.2020 г.

  
/инж. Нели Лазарова/