

РЕПУБЛИКА БЪЛГАРИЯ

МИНИСТЕРСТВОТО НА РЕГИОНАЛНОТО РАЗВИТИЕ И БЛАГОУСТРОЙСТВО И
МИНИСТЕРСТВОТО НА ПРАВОСЪДИЕТО

ОБЩИНА ГАБРОВО ОБЛАСТ ГАБРОВО

УТВЪРЖДАВАМ:

(подпис и печат)

КМЕТ НА ОБЩИНА:

ТАНЯ ВЕНКОВА ХРИСТОВА

ЕИК: 000215630



Служба по вписванията гр. Габрово
Вписване по ЗСПЗ

Вх. рег. № 1691 / 02.06.2015 г.

Акт № 88 том V / дело № - / 20 г.

Партиципация книга: том 46071 стр. _____

Имотна карта: _____

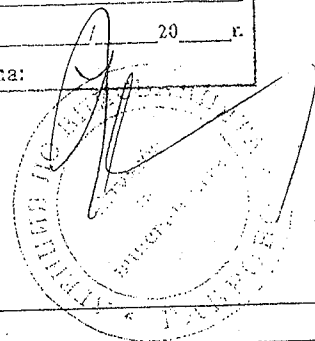
Д.Т. _____ кв. № _____ 20 г.

Съдия по вписванията: _____

АКТ № 2129

ЗА ЧАСТНА ОБЩИНСКА СОБСТВЕНОСТ

Регистър VI
Досие 2129ч




1.ДАТА НА СЪСТАВЯНЕ	29.05.2015 г.
2.ПРАВНО ОСНОВАНИЕ	Чл.2, ал.1, т.1 от Закона за общинската собственост Протоколно решение № 1 от 29.12.2008 г. на комисията по чл.19, ал.2 от ЗСПЗЗ, одобрено със Заповед № РД-ЗА-54 от 30.12.2008 г. на Директора на ОД "Земеделие" - Габрово, и Скица № К01370/24.04.2015 г. на Общинска служба по земеделие гр. Габрово
3.ВИД И ОПИСАНИЕ НА ИМОТА	Имот № 010094 /десет хиляди и деветдесет и четири/ м."Ливадето левоище" в землището на с. Враниловци с ЕКАТТЕ 12168 (дванадесет хиляди сто шестдесет и осем), общ. Габрово Площ: 0.739 дка/ нула дка и седемстотин тридесет и девет кв.м./ Начин на трайно ползване: Ливада; Категория на земята при неполивни условия: Пета.
4.МЕСТОНАХОЖДЕНИЕ НА ИМОТА	Област Габрово, община Габрово, С. ВРАНИЛОВЦИ м. Ливадето левоище Кадастрален идентификатор 12168.10.94 (едно две едно шест осем точка едно нула точка девет четири);
5.ГРАНИЦИ НА ИМОТА	- имот № 000013 - Местен път - имот № 010092 - Ливада - имот № 010149 - Ливада - имот № 010095 - Ливада
6.ДАНЪЧНА ОЦЕНКА НА ИМОТА КЪМ МОМЕНТА НА УТВЪРЖДАВАНЕ НА АКТА:	56.09 лв.(петдесет и шест лв. и девет ст.)

7. СЪСОБСТВЕНИЦИ

8. НОМЕР И ДАТА НА
СЪСТАВЕНИ ПО-РАНО
АКТОВЕ

9. ПРЕДОСТАВЕНИ ПРАВА ЗА УПРАВЛЕНИЕ:

10. АКТОСЪСТАВИТЕЛ:
Милка Атанасова Мирчева - гл. специалист



(Подпис)

11. ЗАБЕЛЕЖКИ:

С К И Ц А

№ Ф01490/16.06.2015
М 1:500

на имот с номер 010094 в землището на с. ВРАНИЛОВЦИ с ЕКАТТЕ 12168, общ. ГАБРОВО.

Имотът е собственост на:

1. ОБЩИНА ГАБРОВО, Рег. номер 000215630, гр. ГАБРОВО, пл. "Възраждане" 3

Документ: Акт за частна общинска собственост № 2129 от 29.05.2015 г., вписване в Служба по вписванията СВ-ГАБРОВО, Вх. рег. № 1691, от 02.06.2015 г., Акт № 88, том V

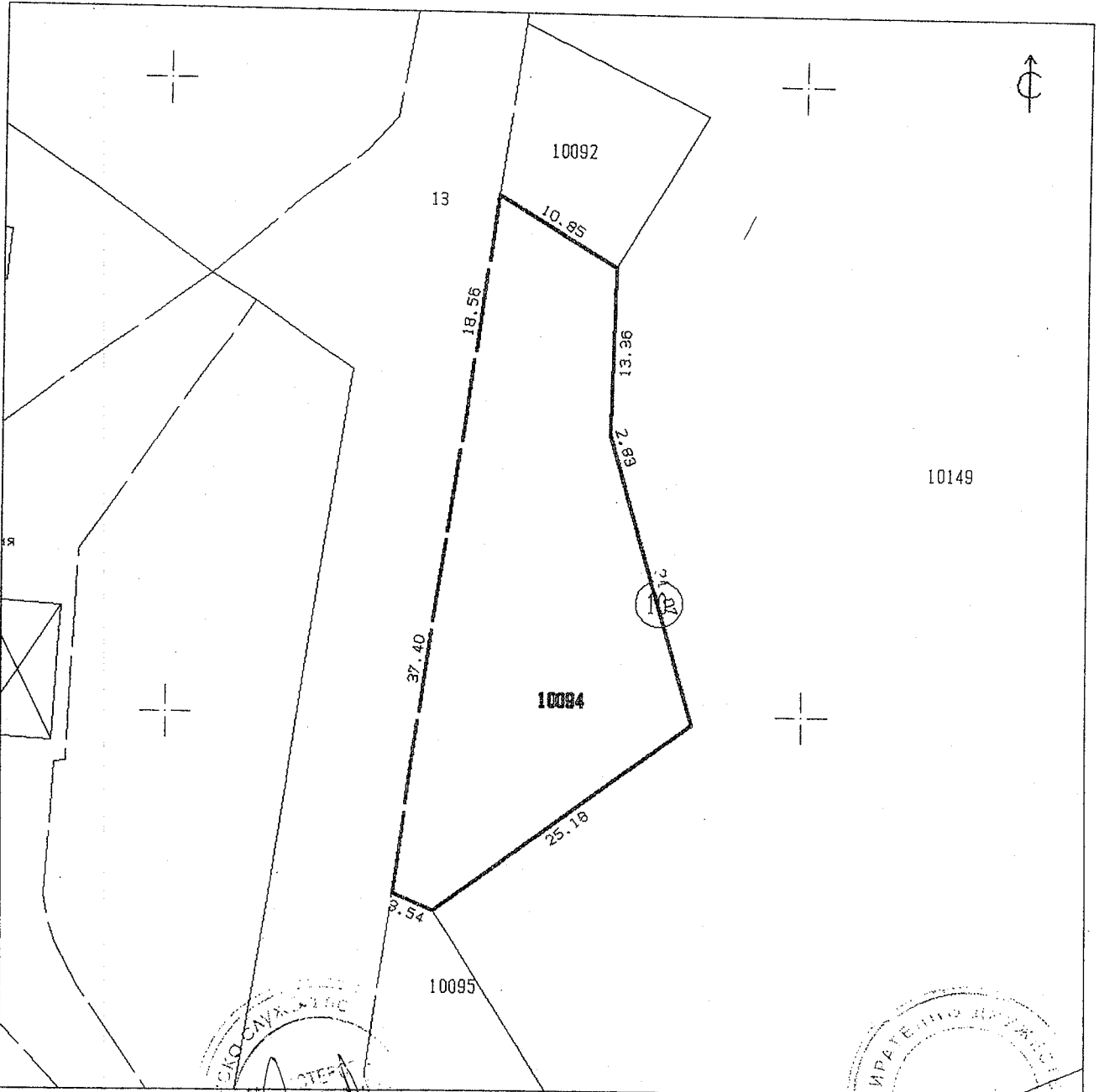
Площ на имота: 0.739 дка. Начин на трайно ползване: Ливада

Вид собственост: Общинска частна

Категория на земята при неполивни условия: Пета

Имотът се намира в местността "ЛИВАДЕТО ЛЕВОИЩЕ" при граници и съседи:

- | | | |
|----------------------|-------|---------------------------|
| № 000013, Местен път | на | ОБЩИНА ГР. ГАБРОВО |
| № 010092, Ливада | насл. | БРАТОВАН БРАТОВАНОВ ДЕДЕВ |
| № 010149, Ливада | на | СИМЕОН ИВАНОВ ИВАНОВ |
| № 010095, Ливада | на | ОБЩИНА ГАБРОВО |



Скицата съдържа 1 стр. и има срок на валидност 6 месеца.

Изработил:

/ инж. АДМИА ТОДОРОВ
/ СД "ГЕОИД-93-КОЛЕВ И СИГ"-ГАБРОВО

Дата: 22 юни 2015

г. Заверил:

/ ИНЖ. ИАКО РУСЕВ
/ НАЧАЛНИК на Общинска служба по земеделие

Печат

